



ГОРОДСКОЙ ОКРУГ УРАЙ
Ханты-Мансийского автономного округа - Югры

АДМИНИСТРАЦИЯ ГОРОДА УРАЙ

ПОСТАНОВЛЕНИЕ

от 02.04.2026

№623

Об утверждении
документации по
планировке территории

На основании статей 45, 46 Градостроительного кодекса Российской Федерации, постановления главы города Урай от 19.12.2025 №137 «О назначении публичных слушаний», протокола публичных слушаний от 04.03.2026, заключения о результатах публичных слушаний от 09.03.2026:

1. Утвердить документацию по планировке территории: проект планировки и проект межевания части территории микрорайона 2 города Урай, согласно приложению.
2. Опубликовать постановление в сетевом издании «Газета «Знамя» (<http://infoflag.ru/>) и разместить на официальном сайте органов местного самоуправления города Урай в информационно-телекоммуникационной сети «Интернет» (подраздел «Утвержденная документация» подраздела «Документация по планировке территории города Урай» раздела «Градостроительство»).
3. Контроль за выполнением постановления возложить на заместителя главы города Урай В.А. Грбовца.

Исполняющий обязанности главы города Урай



Е.Н. Подбущая

Приложение к постановлению
администрации города Урай
от 02.04.2026 №623

**ПРОЕКТ ПЛАНИРОВКИ И ПРОЕКТ
МЕЖЕВАНИЯ ЧАСТИ ТЕРРИТОРИИ
МИКРОРАЙОНА 2
ГОРОДА УРАЙ**

СОСТАВ ПРОЕКТА
Документация по планировке территории

№ п/п	Наименование документов	Примечание
<i>Основная часть проекта планировки территории</i>		
1	Проект планировки территории. Графическая часть	
1.1	Чертеж планировки территории.	М 1 2000
2	Том 1 Положение о характеристиках планируемого развития территории и положения об очередности планируемого развития территории	
<i>Материалы по обоснованию проекта планировки территории</i>		
3	Материалы по обоснованию проекта планировки территории. Графическая часть	
3.1	Карта (фрагмент карты) планировочной структуры территорий	М 1 10000
3.2	Схема организации движения транспорта (включая транспорт общего пользования) и пешеходов	М 1 2000
3.3	Схема границ ЗОУИТ. Схема границ ОКН. Схема границ ЧС	М 1 2000
3.4	Схема, отображающая местоположение существующих объектов капитального строительства, в том числе линейных объектов, объектов, подлежащих сносу, объектов незавершенного строительства, а также проходы к водным объектам общего пользования и их береговым полосам	М 1 2000
3.5	Схема планировочного решения застройки территории	М 1 2000
3.6	Схема вертикальной планировки, инженерной подготовки и защиты территории	М 1 2000
3.7	Схема размещения инженерных сетей и сооружений	М 1 2000
4	Том 2 Материалы по обоснованию проекта планировки территории. Пояснительная записка	
<i>Основная часть проекта межевания территории</i>		
5	Проект межевания территории. Графическая часть	
5.1	Чертеж межевания территории. 1 этап	М 1 2000
5.2	Чертеж межевания территории. 2 этап	М 1 2000
6	Том 3 Проект межевания территории. Текстовая часть	
<i>Материалы по обоснованию проекта межевания территории</i>		
7	Материалы по обоснованию проекта межевания территории. Графическая часть	
7.1	Чертеж межевания территории. Обоснование	М 1 2000
8	Том 4 Материалы по обоснованию проекта межевания территории. Пояснительная записка	

ПРОЕКТ ПЛАНИРОВКИ

Содержание

<u>ОБЩАЯ ЧАСТЬ</u>	4
I. <u>ПОЛОЖЕНИЕ О ХАРАКТЕРИСТИКАХ ПЛАНИРУЕМОГО РАЗВИТИЯ ТЕРРИТОРИИ</u>	7
<i>1. <u>ХАРАКТЕРИСТИКА ПЛАНИРУЕМОГО РАЗВИТИЯ ТЕРРИТОРИИ, СВЕДЕНИЯ О ПЛОТНОСТИ И ПАРАМЕТРАХ</u></i> <i>ЗАСТРОЙКИ ТЕРРИТОРИИ</i>	7
<i>2. <u>ХАРАКТЕРИСТИКИ ОБЪЕКТОВ КАПИТАЛЬНОГО СТРОИТЕЛЬСТВА</u></i>	7
<i>2.1 <u>Объекты жилого назначения</u></i>	7
<i>2.2 <u>Объекты производственного назначения</u></i>	7
<i>2.3 <u>Объекты общественно-делового назначения</u></i>	8
<i>2.4 <u>Объекты социальной инфраструктуры</u></i>	8
<i>2.5 <u>Объекты иного назначения</u></i>	8
<i>2.6 <u>Объекты коммунальной инфраструктуры</u></i>	8
<i>2.6.1 <u>Водоснабжение</u></i>	8
<i>2.6.2 <u>Канализация</u></i>	8
<i>2.6.3 <u>Теплоснабжение</u></i>	8
<i>2.6.4 <u>Электроснабжение</u></i>	8
<i>2.6.5 <u>Газоснабжение</u></i>	9
<i>2.6.6 <u>Связь</u></i>	9
<i>2.7 <u>Объекты транспортной инфраструктуры</u></i>	9
<i>3. <u>Зоны планируемого размещения объектов федерального значения, объектов регионального</u></i> <i>значения, объектов местного значения</i>	9
<i>3.1 <u>Зоны планируемого размещения объектов федерального значения</u></i>	10
<i>3.2 <u>Зоны планируемого размещения объектов регионального значения</u></i>	10
<i>3.3 <u>Зоны планируемого размещения объектов местного значения</u></i>	10
<i>3.4 <u>Информация о планируемых мероприятиях по обеспечению сохранения</u></i> <i>применительно к территориальным зонам, в которых планируется размещение объектов</i> <i>федерального значения, объектов регионального значения, объектов местного значения,</i> <i>фактических показателей обеспеченности территории объектами коммунальной,</i> <i>транспортной, социальной инфраструктур и фактических показателей территориальной</i> <i>доступности таких объектов для населения</i>	10
II. <u>ПОЛОЖЕНИЯ ОБ ОЧЕРЕДНОСТИ ПЛАНИРУЕМОГО РАЗВИТИЯ ТЕРРИТОРИИ</u>	11

ОБЩАЯ ЧАСТЬ

В целях обеспечения устойчивого развития территории городского округа Урай (далее также – муниципальное образование, городской округ, город) в 2025 году выполняются работы по разработке проекта планировки, проекта межевания части территории микрорайона 2 города Урай (далее также – документация по планировке территории, градостроительная документация).

Документация по планировке территории подготавливается обществом с ограниченной ответственностью «Терпланпроект» (г. Омск) в соответствии с муниципальным контрактом и техническим заданием, Градостроительным кодексом Российской Федерации, Земельным кодексом Российской Федерации, иными федеральными законами, нормативными правовыми актами Ханты-Мансийского автономного округа-Югры, для выделения элементов планировочной структуры, установления границ территорий общего пользования, границ зон планируемого размещения объектов капитального строительства, определения характеристик и очередности планируемого развития территории.

Проект планировки территории является основой для разработки проекта межевания данной территории.

Заказчик проекта: Муниципальное казенное учреждение «Управление градостроительства, землепользования и природопользования города Урай».

Основание для подготовки документации по планировке территории - постановление Администрации города Урай от 21.07.2025 №1448 «О подготовке документации по планировке территории».

Документация по планировке территории разработана в соответствии с требованиями нормативных правовых актов:

- Градостроительного кодекса Российской Федерации (далее – ГрК РФ);
- Земельного кодекса Российской Федерации;
- Правил подготовки документации по планировке территории, подготовка которой осуществляется на основании решений уполномоченных федеральных органов исполнительной власти, исполнительных органов субъектов Российской Федерации и органов местного самоуправления, принятия решения об утверждении документации по планировке территории, внесения изменений в такую документацию, отмены такой документации или ее отдельных частей, признания отдельных частей такой документации не подлежащими применению, а также подготовки и утверждения проекта планировки территории в отношении территорий исторических поселений федерального и регионального значения, утвержденных постановлением Правительства Российской Федерации от 02.02.2024 №112;
- Правил предоставления документов, направляемых или предоставляемых в соответствии с частями 1, 3 - 13, 15 статьи 32 Федерального закона от 13.07.2015 №218-ФЗ «О государственной регистрации недвижимости» в федеральный орган исполнительной власти (его территориальные органы), уполномоченный правительством Российской Федерации на осуществление государственного кадастрового учета, государственной регистрации прав, ведение единого государственного реестра недвижимости и предоставление сведений, содержащихся в едином государственном реестре недвижимости, утвержденных постановлением Правительства Российской Федерации от 31.12.2015 №532;
- Требований к цифровым топографическим картам и цифровым топографическим планам, используемым при подготовке графической части документации по планировке территории, утвержденных приказом Министерства строительства и жилищно-коммунального хозяйства Российской Федерации от 25.04.2017 №739/пр;
- Классификатора видов разрешенного использования земельных участков, утвержденного приказом Росреестра от 10.11.2020 №п/0412;

- СП 42.13330.2016 Свод правил. Градостроительство. Планировка и застройка городских и сельских поселений». Актуализированная редакция СНиП 2.07.01-89, утвержденный приказом Министерства строительства и жилищно-коммунального хозяйства РФ от 30.12.2016 № 1034/пр;

- СП 82.13330.2016. Свод правил. Благоустройство территорий. Актуализированная редакция СНиП III-10-75, утвержденный приказом Министерства строительства и жилищно-коммунального хозяйства Российской Федерации 16.12.2016 № 972/пр;

- СП 2.4.3648-20 «Санитарно-эпидемиологические требования к организациям воспитания и обучения, отдыха и оздоровления детей и молодежи» (Постановление Главного государственного санитарного врача РФ от 28.09.2020 №28);

- ГОСТ Р 52399-2022. Национальный стандарт Российской Федерации. Дороги автомобильные общего пользования. Геометрические элементы. Технические требования, утвержденный приказом Федерального агентства по техническому регулированию и метрологии 19.01.2022 № 27-ст;

РДС 30-201-98. Инструкция о порядке проектирования и установления красных линий в городах и других поселениях Российской Федерации, принятая постановлением Государственным комитетом Российской Федерации по жилищной и строительной политике от 06.0- 4.1998 № 18-30;

- Региональных нормативов градостроительного проектирования Ханты-Мансийского автономного округа – Югры, утвержденных постановлением Правительства Ханты-Мансийского автономного округа – Югры от 29.12.2014 № 534-п;

- Положения о технических требованиях к отраслевым пространственным данным градостроительной документации Ханты-Мансийского автономного округа – Югры, утвержденного приказом Департамента пространственного развития и архитектуры Ханты-Мансийского автономного округа – Югры от 28.12.2022 № 15-п;

- Генерального плана города Урай, утвержденного решением Думы города Урай от 26.09.2013 № 55;

- Правил благоустройства территории города Урай, утвержденных решением Думы города Урай от 28.06.2018 № 31;

- Правил землепользования и застройки города Урай, утвержденных постановлением администрации города Урай от 28.03.2024 № 533;

- Местных нормативов градостроительного проектирования городского округа Урай, утвержденных постановлением администрации города Урай от 15.03.2024 № 428;

- Действующих технических регламентов, санитарных норм и правил, строительных норм и правил, иных нормативных документов и нормативно-правовых актов.

Положение о характеристиках планируемого развития территории, о характеристиках объектов капитального строительства, представляет собой текстовую часть проекта планировки территории и, состоящую из трех разделов.

В первом разделе Положения закрепляются характеристики планируемого развития территории, сведения о плотности и параметрах застройки территории.

Во втором разделе Положения приводятся характеристики объектов капитального строительства.

В третьем разделе Положения закрепляются зоны планируемого размещения объектов федерального значения, объектов регионального значения, объектов местного значения.

Положения об очередности планируемого развития территории представляет собой составную часть проекта планировки территории, включающую в себя взаимосвязанные правовые, организационные, финансовые, научно-технические, градостроительные многоуровневые и многофункциональные действия (последовательность действий), направленные на достижения устойчивого развития территории проектирования

В положениях предлагается развитие территории проектирования по следующим направлениям:

- социальная сфера;
- коммунально-транспортная сфера.

С учетом указанных направлений предлагается следующая очередность планируемого развития территории, а также этапы проектирования, строительства, реконструкции объектов капитального строительства (далее также – ОКС), отраженные в табличной форме.

I. ПОЛОЖЕНИЕ О ХАРАКТЕРИСТИКАХ ПЛАНИРУЕМОГО РАЗВИТИЯ ТЕРРИТОРИИ

1. Характеристика планируемого развития территории, сведения о плотности и параметрах застройки территории

Территория проектирования расположена в городе Урай в границах микрорайона 2.

В соответствии с Правилами землепользования и застройки города Урай, утвержденными постановлением администрации города Урай от 28.03.2024 № 533, территория проектирования расположена в следующих территориальных зонах:

- зона среднеэтажной жилой застройки (Ж2);
- общественно-деловая зона (ОД);
- зона городских парков, спортивных комплексов и сооружений (Р1).

С учетом градостроительных регламентов указанных территориальных зон, проектом планировки территории предусмотрено следующее планируемое развитие территории:

Новое строительство:

- культурно-образовательный комплекс, в составе: дворец искусств на 500 мест, детская школа искусств на 900 мест;
- объект рекреационного назначения.

Ликвидация:

- детский сад №6 «Дюймовочка»;
- детская школа искусств №1.

Общая площадь в границах проектирования составляет 33,95 га.

Общая площадь в границах планировочных элементов – 7,53 га.

В результате реализации планировочных решений интенсивность использования территории составляет:

- коэффициент застройки – 0,17;
- коэффициент плотности застройки – 0,62;
- плотность застройки – 6,25 тыс.м²/га.

Также, на территории проектирования устанавливаются следующие зоны планируемого размещения объектов капитального строительства:

- зона объекта учебно-образовательного назначения, площадью 2,57 га;
- зона объекта рекреационного назначения, площадью 0,98 га.

Площадь зоны планируемого размещения объекта местного значения – 2,57 га.

2. Характеристики объектов капитального строительства

2.1 Объекты жилого назначения

Проектные решения проекта планировки территории не предусматривают размещение объектов жилого назначения.

2.2 Объекты производственного назначения

Проектные решения проекта планировки территории не предусматривают размещение объектов производственного назначения.

2.3 Объекты общественно-делового назначения

Проектные решения проекта планировки территории не предусматривают размещение объектов общественно-делового назначения.

2.4 Объекты социальной инфраструктуры

К размещению на территории проектирования предлагается объект социальной инфраструктуры – культурно-образовательный комплекс, со следующими характеристиками:

Таблица 1

Характеристика проектируемого объекта социальной инфраструктуры

Тип планировочной структуры	Этажность	Площадь застройки, м ²	Общая площадь, м ²
Культурно-образовательный комплекс	3	3126	7502

В состав культурно-образовательного комплекса входят следующие объекты:

- дворец искусств на 500 мест;
- детская школа искусств на 900 мест.

2.5 Объекты иного назначения

Проектные решения проекта планировки территории предусматривают размещение объекта рекреационного назначения. Площадь зоны планируемого размещения объекта иного назначения - объект рекреационного назначения, составляет 0,98 га.

2.6 Объекты коммунальной инфраструктуры

2.6.1 Водоснабжение

Проектом предусмотрено:

- строительство сетей водоснабжения протяженностью 0,053 км.
- демонтаж существующих сетей водоснабжения общей протяженностью 0,930 км;

Объём водопотребления планируемых к размещению объектов в границах рассматриваемой территории принят по укрупнённым показателям и составит 7,5 куб. м./в сутки (уточняется на дальнейших стадиях проектирования после уточнения всех параметров).

2.6.2 Канализация

Проектом предусмотрено:

- демонтаж существующих сетей водоотведения протяженностью 0,531 км.
- строительство сетей водоотведения протяженностью 0,273 км.

2.6.3 Теплоснабжение

Проектом предусмотрено:

- строительство сетей теплоснабжения диаметром 530 мм общей протяженностью 0,048 км;
 - демонтаж существующих сетей теплоснабжения общей протяженностью 0,14 км.
- Ориентировочная суммарная тепловая нагрузка планируемых к размещению объектов в границах рассматриваемой территории составит:
- культурно-образовательный комплекс – 0,1004 ккал/ч;
- Приведенные тепловые нагрузки уточнить на дальнейших стадиях проектирования.

2.6.4 Электроснабжение

Проектом предусмотрено:

- демонтаж воздушной линии электропередачи ВЛ 0,4 кВ общей протяженностью 0,304 км;
- демонтаж кабельной линии электропередачи КЛ 0,4 кВ общей протяженностью 0,725 км;
- строительство кабельной линии электропередачи КЛ 0,4 кВ общей протяженностью 0,291 км;

Ориентировочное суммарное электропотребление планируемых к размещению объектов в границах рассматриваемой территории составит 11,75 кВт.

Приведенную нагрузку электропотребления уточнить на стадии рабочего проектирования.

2.6.5 Газоснабжение

Проектные решения проекта планировки территории не предусматривают размещение сетей и объектов газоснабжения.

2.6.6 Связь

Проектом предусмотрено:

- демонтаж сетей связи общей протяженностью 0,051 км.

2.7 Объекты транспортной инфраструктуры

Проектируемые объекты транспортной инфраструктуры:

Проезды второстепенные:

- протяженность – 0,329 км;
- площадь дорожного полотна – 2161 м²;

Парковки:

- количество машино-мест – 144;
- площадь дорожного полотна – 4305 м².

Отвод ливневых стоков с рассматриваемой территории осуществляется по проездам, вдоль бордюрного камня в существующую сеть ливневой канализации, проходящую по ул. Мира.

3. Зоны планируемого размещения объектов федерального значения, объектов регионального значения, объектов местного значения

3.1 Зоны планируемого размещения объектов федерального значения

Зоны планируемого размещения объектов федерального значения отсутствуют, поскольку проектные решения проекта планировки не предусматривают их размещение.

3.2 Зоны планируемого размещения объектов регионального значения

Зоны планируемого размещения объектов регионального значения отсутствуют, поскольку проектные решения проекта планировки не предусматривают их размещение.

3.3 Зоны планируемого размещения объектов местного значения

Проектными решениями проекта планировки территории предусматривается размещение объекта местного значения:

- объект социального назначения: культурно-образовательный комплекс. Площадь зоны планируемого объекта – 2,57 га.

3.4 Информация о планируемых мероприятиях по обеспечению сохранения применительно к территориальным зонам, в которых планируется размещение объектов федерального значения, объектов регионального значения, объектов местного значения, фактических показателей обеспеченности территории объектами коммунальной, транспортной, социальной инфраструктур и фактических показателей территориальной доступности таких объектов для населения

В границах территории проектирования не предусматривается размещение объектов федерального значения, объектов регионального значения.

Проектные решения проекта планировки территории предусматривают размещение объектов местного значения городского округа.

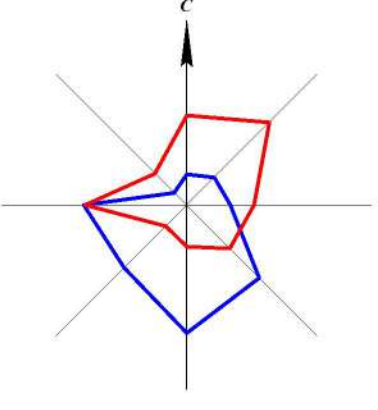
Размещаемые объекты повышают уровень обеспеченности территории квартала объектами социальной, коммунальной инфраструктур.

II. ПОЛОЖЕНИЯ ОБ ОЧЕРЕДНОСТИ ПЛАНИРУЕМОГО РАЗВИТИЯ ТЕРРИТОРИИ

Об очередности планируемого развития территории, содержащие этапы и максимальные сроки осуществления архитектурно-строительного проектирования, строительства, реконструкции объектов капитального строительства жилого, производственного, общественно-делового и иного назначения, необходимых для функционирования таких объектов и обеспечения жизнедеятельности человека объектов коммунальной, транспортной, социальной инфраструктур, иных объектов (в том числе зданий пожарных депо); сноса объектов капитального строительства (в случае необходимости сноса объектов капитального строительства, их частей для строительства, реконструкции других объектов капитального строительства)

Этапы проектирования, строительства, реконструкции ОКС	Описание развития территории	Максимальные сроки осуществления развития территории	Примечание
1-я очередь			
1 этап	Проведение кадастровых работ	с 2025 года по 2032 год	Формирование земельных участков с постановкой их на государственный кадастровый учет.
2 этап	Предоставление вновь сформированных земельных участков под предлагаемую проектом застройку	с 2025 года по 2032 год	Предоставление земельных участков в соответствии с действующим законодательством.
3 этап	Архитектурно-строительное проектирование для строительства зданий и сооружений, а также для строительства сетей и объектов инженерного обеспечения	с 2025 года по 2032 год	Архитектурно-строительное проектирование культурно-образовательного комплекса.
2-я очередь			
1 этап	Снос объектов капитального строительства	с 2025 года по 2032 год	Снос объектов капитального строительства: - детский сад №6 «Дюймовочка», расположенный по адресу: мкр.2, 85; - детская школа искусств №1, по адресу: мкр.2, 86.

	Строительство планируемых объектов капитального строительства (жилого, общественно-делового назначения), строительство инженерных коммуникаций, объектов коммунальной и транспортной инфраструктуры	с 2025 года по 2032 год	Строительство объектов согласно очередности: 1 очередь. Культурно-образовательный комплекс; 2 очередь. Обустройство объекта рекреационного назначения
2 этап	Ввод объектов капитального строительства и инженерных коммуникаций в эксплуатацию	с 2025 года по 2032 год	Ввод объектов капитального строительства и инженерных коммуникаций в эксплуатацию в соответствии с действующим законодательством.



ПРОЕКТ ПЛАНИРОВКИ И ПРОЕКТ МЕЖЕВАНИЯ ЧАСТИ ТЕРРИТОРИИ МИКРОРАЙОНА 2 ГОРОДА УРАЙ

ЧЕРТЕЖ ПЛАНИРОВКИ ТЕРРИТОРИИ М 1:2000



УСЛОВНЫЕ ОБОЗНАЧЕНИЯ

- ГРАНИЦЫ**
- Граница населенного пункта г.Урай
 - Граница проекта планировки
 - Границы планируемого элемента планировочной структуры
 - Красные линии
 - Водный объект (р. Конда)

- ТРАНСПОРТНАЯ ИНФРАСТРУКТУРА**
- Улично-дорожная сеть
 - Проезды, парковки
- ГРАНИЦЫ ЗОН ПЛАНИРУЕМОГО РАЗМЕЩЕНИЯ ОБЪЕКТОВ КАПИТАЛЬНОГО СТРОИТЕЛЬСТВА**
- Зона объекта учебно-образовательного назначения
 - Зона объекта рекреационного назначения
 - Зона объекта местного значения

ИП 17/ПМ 26-2025					
Проект планировки и проект межевания части территории микрорайона 2 города Урай					
Изм.	Кол.уч.	Лист	№ док.	Подпись	Дата
Разработал		Лев М.А.			
Проверил		Шавкин Д.С.			
И. контрол.		Русских Ю.В.			
Утвердил		Мушкетер С.В.			
Основная часть проекта планировки территории				Страница	Лист
Чертеж планировки территории М 1:2000				ИП	1
				Листов	1
				ООО "ТЕРИПЛАНПРОЕКТ"	

ПРОЕКТ МЕЖЕВАНИЯ

Содержание

ПЕРЕЧЕНЬ И СВЕДЕНИЯ О ПЛОЩАДИ ОБРАЗУЕМЫХ ЗЕМЕЛЬНЫХ УЧАСТКОВ (СПОСОБЫ ИХ ОБРАЗОВАНИЯ), ВИДАХ ИХ РАЗРЕШЕННОГО ИСПОЛЬЗОВАНИЯ.....	3
ПЕРЕЧЕНЬ И СВЕДЕНИЯ О ПЛОЩАДИ ОБРАЗУЕМЫХ ЗЕМЕЛЬНЫХ УЧАСТКОВ, КОТОРЫЕ БУДУТ ОТНЕСЕНЫ К ТЕРРИТОРИЯМ ОБЩЕГО ПОЛЬЗОВАНИЯ.....	12
ПРЕДЛОЖЕНИЯ ПО УСТАНОВЛЕНИЮ СЕРВИТУТОВ.....	20
СВЕДЕНИЯ О ГРАНИЦАХ ТЕРРИТОРИИ, В ОТНОШЕНИИ КОТОРОЙ УТВЕРЖДЕН ПРОЕКТ МЕЖЕВАНИЯ.....	22
ПРИЛОЖЕНИЕ 1. ВЕДОМОСТЬ КООРДИНАТ ХАРАКТЕРНЫХ ТОЧЕК ОБРАЗУЕМЫХ ЗЕМЕЛЬНЫХ УЧАСТКОВ.....	22
ПРИЛОЖЕНИЕ 2. ВЕДОМОСТЬ КООРДИНАТ ХАРАКТЕРНЫХ ТОЧЕК ПУБЛИЧНЫХ СЕРВИТУТОВ.....	25

1. ПЕРЕЧЕНЬ И СВЕДЕНИЯ О ПЛОЩАДИ ОБРАЗУЕМЫХ ЗЕМЕЛЬНЫХ УЧАСТКОВ (СПОСОБЫ ИХ ОБРАЗОВАНИЯ), ВИДАХ ИХ РАЗРЕШЕННОГО ИСПОЛЬЗОВАНИЯ

В настоящем разделе текстовой части проекта межевания территории отображена информация об образуемых земельных участках, в том числе, о площади и способе образования, а также о видах их разрешенного использования. Указанная информация представлена в Таблице 1 и Таблице 2.

Виды разрешенного использования образуемых земельных участков определены в соответствии с Правилами землепользования и застройки города Урай (утв. постановлением Администрации города Урай от 28.03.2024 №533).

Таблица 1

1 этап

Экспликация образуемых земельных участков

Условный номер ЗУ	Вид разрешенного использования земельного участка	Способ образования земельных участков	Категория земель	Площадь кв.м
ЗУ1.01	Земельные участки (территории) общего пользования	Образование земельных участков из земель, находящихся в государственной или муниципальной собственности	Земли населенных пунктов	1534
ЗУ1.02	Земельные участки (территории) общего пользования	Образование земельных участков из земель, находящихся в государственной или муниципальной собственности	Земли населенных пунктов	2303
ЗУ1.03	Земельные участки (территории) общего пользования	Образование земельных участков из земель, находящихся в государственной или муниципальной собственности	Земли населенных пунктов	332
ЗУ1.04	Земельные участки (территории) общего пользования	Образование земельных участков из земель, находящихся в государственной или муниципальной собственности	Земли населенных пунктов	1479
ЗУ1.05	Земельные участки (территории) общего пользования	Образование земельных участков из земель, находящихся в государственной или муниципальной собственности	Земли населенных пунктов	849
ЗУ1.06	Земельные участки (территории) общего пользования	Образование земельных участков из земель, находящихся в государственной или муниципальной собственности	Земли населенных пунктов	1236
ЗУ1.07	Земельные участки (территории) общего пользования	Образование земельных участков из земель, находящихся в государственной или муниципальной собственности	Земли населенных пунктов	740

ЗУ1.08	Земельные участки (территории) общего пользования	Образование земельных участков из земель, находящихся в государственной или муниципальной собственности	Земли населенных пунктов	639
ЗУ1.09	Земельные участки (территории) общего пользования	Образование земельных участков из земель, находящихся в государственной или муниципальной собственности	Земли населенных пунктов	3063
ЗУ1.10	Земельные участки (территории) общего пользования	Образование земельных участков из земель, находящихся в государственной или муниципальной собственности	Земли населенных пунктов	301
ЗУ1.11	Земельные участки (территории) общего пользования	Раздел земельного участка с кадастровым номером 86:14:0000000:659 с сохранением в измененных границах	Земли населенных пунктов	11425
ЗУ1.12	Земельные участки (территории) общего пользования	Раздел земельного участка с кадастровым номером 86:14:0000000:659 с сохранением в измененных границах	Земли населенных пунктов	81
ЗУ1.13	Земельные участки (территории) общего пользования	Раздел земельного участка с кадастровым номером 86:14:0000000:673 с сохранением в измененных границах	Земли населенных пунктов	876
ЗУ1.14	Земельные участки (территории) общего пользования	Раздел земельного участка с кадастровым номером ЕЗ 86:14:0101004:468 (86:14:0101004:465) с сохранением в измененных границах	Земли населенных пунктов	4
ЗУ1.15	Земельные участки (территории) общего пользования	Раздел земельного участка с кадастровым номером ЕЗ 86:14:0101004:468 (86:14:0101004:466, 86:14:0101004:467) с сохранением в измененных границах	Земли населенных пунктов	8
ЗУ1.16	Земельные участки (территории) общего пользования	Раздел земельного участка с кадастровым номером ЕЗ 86:14:0101004:481 (86:14:0101004:479, 86:14:0101004:480) с сохранением в измененных границах	Земли населенных пунктов	8
ЗУ1.17	Земельные участки (территории) общего пользования	Раздел земельного участка с кадастровым номером 86:14:0101004:5 с сохранением в измененных границах	Земли населенных пунктов	52
ЗУ1.18	Земельные участки (территории) общего пользования	Раздел земельного участка с кадастровым номером 86:14:0101004:5 с сохранением в измененных границах	Земли населенных пунктов	35

ЗУ1.55	Земельные участки (территории) общего пользования	Раздел земельного участка с кадастровым номером 86:14:0101004:5915 с сохранением в измененных границах	Земли населенных пунктов	37
ЗУ1.56	Земельные участки (территории) общего пользования	Раздел земельного участка с кадастровым номером 86:14:0101004:5915 с сохранением в измененных границах	Земли населенных пунктов	924
ЗУ1.57	Земельные участки (территории) общего пользования	Раздел земельного участка с кадастровым номером 86:14:0101004:5922 с сохранением в измененных границах	Земли населенных пунктов	16
ЗУ1.58	Земельные участки (территории) общего пользования	Раздел земельного участка с кадастровым номером 86:14:0101004:5922 с сохранением в измененных границах	Земли населенных пунктов	20
ЗУ1.59	Земельные участки (территории) общего пользования	Раздел земельного участка с кадастровым номером 86:14:0101004:652 с сохранением в измененных границах	Земли населенных пунктов	4
ЗУ1.60	Земельные участки (территории) общего пользования	Раздел земельного участка с кадастровым номером 86:14:0101004:652 с сохранением в измененных границах	Земли населенных пунктов	9
ЗУ1.61	Земельные участки (территории) общего пользования	Раздел земельного участка с кадастровым номером ЕЗ 86:14:0000000:87 (86:14:0101004:359) с сохранением в измененных границах	Земли населенных пунктов	4
ЗУ1.62	Земельные участки (территории) общего пользования	Раздел земельного участка с кадастровым номером ЕЗ 86:14:0101004:328 (86:14:0101004:326) с сохранением в измененных границах	Земли населенных пунктов	4
ЗУ1.63	Земельные участки (территории) общего пользования	Раздел земельного участка с кадастровым номером ЕЗ 86:14:0101004:328 (86:14:0101004:327) с сохранением в измененных границах	Земли населенных пунктов	2
ЗУ1.64	Земельные участки (территории) общего пользования	Раздел земельного участка с кадастровым номером ЕЗ 86:14:0101004:328 (86:14:0101004:327) с сохранением в измененных границах	Земли населенных пунктов	2
ЗУ1.65	Земельные участки (территории) общего пользования	Раздел земельного участка с кадастровым номером ЕЗ 86:14:0101004:481 (86:14:0101004:476) с сохранением в измененных границах	Земли населенных пунктов	4

ЗУ1.66	Земельные участки (территории) общего пользования	Раздел земельного участка с кадастровым номером ЕЗ 86:14:0101004:481 (86:14:0101004:477) с сохранением в измененных границах	Земли населенных пунктов	4
ЗУ1.67	Земельные участки (территории) общего пользования	Раздел земельного участка с кадастровым номером ЕЗ 86:14:0101004:481 (86:14:0101004:478) с сохранением в измененных границах	Земли населенных пунктов	4
ЗУ1.68	Земельные участки (территории) общего пользования	Образование земельных участков из земель, находящихся в государственной или муниципальной собственности	Земли населенных пунктов	131

2 этап

Экспликация образуемых земельных участков

Таблица 2

Условный номер ЗУ	Вид разрешенного использования земельного участка	Способ образования земельных участков	Категория земель	Площадь, кв.м
ЗУ1	Культурное развитие	Перераспределение земель находящихся в государственной или муниципальной собственности с земельными участками с кадастровыми и условными номерами ЕЗ 86:14:0101004:322 (86:14:0101004:320, 86:14:0101004:321), 86:14:0101004:364, 86:14:0101004:391, 86:14:0101004:5718, 86:14:0101004:5724, 86:14:0101004:5799, ЗУ1.09, ЗУ1.11, ЗУ1.13, ЗУ1.14, ЗУ1.16, ЗУ1.26, ЗУ1.42, ЗУ1.43, ЗУ1.56, ЗУ1.61	Земли населенных пунктов	25590
ЗУ2	Среднеэтажная жилая застройка	Перераспределение земель находящихся в государственной или муниципальной собственности с земельными участками с кадастровым и условными номерами 86:14:0101004:168, ЗУ1.08, ЗУ1.24, ЗУ1.30, ЗУ1.48, ЗУ1.60	Земли населенных пунктов	3665
ЗУ3	Среднеэтажная жилая застройка	Перераспределение земель находящихся в государственной или муниципальной собственности с земельными участками с кадастровым и условными номерами 86:14:0101004:181, ЗУ1.21, ЗУ1.64	Земли населенных пунктов	3297

Условный номер ЗУ	Вид разрешенного использования земельного участка	Способ образования земельных участков	Категория земель	Площадь, кв.м
ЗУ4	Среднеэтажная жилая застройка	Перераспределение земель находящихся в государственной или муниципальной собственности с земельными участками с кадастровым и условными номерами 86:14:0101004:19, ЗУ1.22, ЗУ1.37, ЗУ1.62	Земли населенных пунктов	3973
ЗУ5	Земельные участки (территории) общего пользования	Перераспределение земель, находящихся в государственной или муниципальной собственности с земельными участками с условными номерами ЗУ1.03, ЗУ1.23, ЗУ1.25, ЗУ1.36, ЗУ1.39, ЗУ1.53, ЗУ1.63	Земли населенных пунктов	807
ЗУ6	Среднеэтажная жилая застройка	Объединение земельных участков с кадастровым и условными номерами 86:14:0101004:179 и с условными номерами ЗУ1.02, ЗУ1.35, ЗУ1.52	Земли населенных пунктов	3333
ЗУ7	Среднеэтажная жилая застройка	Перераспределение земель находящихся в государственной или муниципальной собственности с земельными участками с кадастровыми и условными номерами 86:14:0101004:49, ЗУ1.38	Земли населенных пунктов	2648
ЗУ8	Среднеэтажная жилая застройка	Перераспределение земель находящихся в государственной или муниципальной собственности с земельными участками с кадастровыми и условными номерами 86:14:0101004:191, ЗУ1.32, ЗУ1.50	Земли населенных пунктов	3381
ЗУ9	Среднеэтажная жилая застройка	Объединение земельных участков с кадастровыми и условными номерами 86:14:0101004:166, 86:14:0101004:379, 86:14:0101004:651, ЗУ1.01, ЗУ1.15, ЗУ1.20, ЗУ1.29, ЗУ1.45, ЗУ1.67	Земли населенных пунктов	2340
ЗУ10	Среднеэтажная жилая застройка	Перераспределение земель находящихся в государственной или муниципальной собственности с земельными участками с кадастровыми и условными номерами 86:14:0101004:59, ЗУ1.40, ЗУ1.54	Земли населенных пунктов	1724
ЗУ11	Земельные участки (территории) общего пользования	Объединение земельных участков с условными номерами ЗУ1.41, ЗУ1.55, ЗУ1.68	Земли населенных пунктов	209

Условный номер ЗУ	Вид разрешенного использования земельного участка	Способ образования земельных участков	Категория земель	Площадь, кв.м
ЗУ12	Среднеэтажная жилая застройка	Объединение земельных участков с кадастровыми и условными номерами 86:14:0101004:188, 86:14:0101004:566, 86:14:0101004:567, ЗУ1.04, ЗУ1.17, ЗУ1.31, ЗУ1.44, ЗУ1.57, ЗУ1.66	Земли населенных пунктов	3304
ЗУ13	Среднеэтажная жилая застройка	Объединение земельных участков с кадастровым и условными номерами 86:14:0101004:161, ЗУ1.06, ЗУ1.18, ЗУ1.28, ЗУ1.47, ЗУ1.58	Земли населенных пунктов	3426
ЗУ14	Земельные участки (территории) общего пользования	Образование земельных участков из земель, находящихся в государственной или муниципальной собственности	Земли населенных пунктов	363
ЗУ15	Среднеэтажная жилая застройка	Перераспределение земель, находящихся в государственной или муниципальной собственности с земельным участком с условным номером ЗУ1.46	Земли населенных пунктов	3681
ЗУ16	Среднеэтажная жилая застройка	Перераспределение земель находящихся в государственной или муниципальной собственности с земельными участками с кадастровым и условными номерами 86:14:0101004:173, ЗУ1.07, ЗУ1.34, ЗУ1.49	Земли населенных пунктов	1755
ЗУ17	Земельные участки (территории) общего пользования	Образование земельных участков из земель, находящихся в государственной или муниципальной собственности	Земли населенных пунктов	137
ЗУ18	Земельные участки (территории) общего пользования	Перераспределение земель, находящихся в государственной или муниципальной собственности с земельными участками с условными номерами ЗУ1.10, ЗУ1.12, ЗУ1.33, ЗУ1.51, ЗУ1.65	Земли населенных пунктов	1696
ЗУ19	Земельные участки (территории) общего пользования	Перераспределение земель, находящихся в государственной или муниципальной собственности с земельными участками с условными номерами ЗУ1.05, ЗУ1.19, ЗУ1.27	Земли населенных пунктов	9831

В целях постановки на государственный кадастровый учет земельных участков, образуемых проектом межевания территории, необходимо внести изменения в Правила землепользования и застройки города Урай (утв. постановлением Администрации города Урай от 28.03.2024 №533) в территориальные зоны - Зону застройки среднеэтажными жилыми домами (от 5 до 8 этажей, включая мансардный)(Ж-2) и Зону городских лесов (РЗ).

Для реализации проекта межевания необходимо прекращение договора аренды или получить согласие (арендатора) на земельный участок с кадастровыми номерами 86:14:0101004:5905, 86:14:0101004:567, 86:14:0101004:566, а так же снятие земельного участка с кадастровым номером 86:14:0101004:64 с учета .

2. ПЕРЕЧЕНЬ И СВЕДЕНИЯ О ПЛОЩАДИ ОБРАЗУЕМЫХ ЗЕМЕЛЬНЫХ УЧАСТКОВ, КОТОРЫЕ БУДУТ ОТНЕСЕНЫ К ТЕРРИТОРИЯМ ОБЩЕГО ПОЛЬЗОВАНИЯ

Проектом межевания территории предусматривается образование земельных участков, которые после образования будут отнесены к территориям общего пользования. Указанная информация представлена в Таблице 3 и Таблице 4.

1 этап

Таблица 3

Условный номер ЗУ	Вид разрешенного использования земельного участка	Способ образования земельных участков	Категория земель	Площадь кв.м
ЗУ1.01	Земельные участки (территории) общего пользования	Образование земельных участков из земель, находящихся в государственной или муниципальной собственности	Земли населенных пунктов	1534
ЗУ1.02	Земельные участки (территории) общего пользования	Образование земельных участков из земель, находящихся в государственной или муниципальной собственности	Земли населенных пунктов	2303
ЗУ1.03	Земельные участки (территории) общего пользования	Образование земельных участков из земель, находящихся в государственной или муниципальной собственности	Земли населенных пунктов	332
ЗУ1.04	Земельные участки (территории) общего пользования	Образование земельных участков из земель, находящихся в государственной или муниципальной собственности	Земли населенных пунктов	1479
ЗУ1.05	Земельные участки (территории) общего пользования	Образование земельных участков из земель, находящихся в государственной или муниципальной собственности	Земли населенных пунктов	849

ЗУ1.06	Земельные участки (территории) общего пользования	Образование земельных участков из земель, находящихся в государственной или муниципальной собственности	Земли населенных пунктов	1236
ЗУ1.07	Земельные участки (территории) общего пользования	Образование земельных участков из земель, находящихся в государственной или муниципальной собственности	Земли населенных пунктов	740
ЗУ1.08	Земельные участки (территории) общего пользования	Образование земельных участков из земель, находящихся в государственной или муниципальной собственности	Земли населенных пунктов	639
ЗУ1.09	Земельные участки (территории) общего пользования	Образование земельных участков из земель, находящихся в государственной или муниципальной собственности	Земли населенных пунктов	3063
ЗУ1.10	Земельные участки (территории) общего пользования	Образование земельных участков из земель, находящихся в государственной или муниципальной собственности	Земли населенных пунктов	301
ЗУ1.11	Земельные участки (территории) общего пользования	Раздел земельного участка с кадастровым номером 86:14:0000000:659 с сохранением в измененных границах	Земли населенных пунктов	11425
ЗУ1.12	Земельные участки (территории) общего пользования	Раздел земельного участка с кадастровым номером 86:14:0000000:659 с сохранением в измененных границах	Земли населенных пунктов	81
ЗУ1.13	Земельные участки (территории) общего пользования	Раздел земельного участка с кадастровым номером 86:14:0000000:673 с сохранением в измененных границах	Земли населенных пунктов	876
ЗУ1.14	Земельные участки (территории) общего пользования	Раздел земельного участка с кадастровым номером ЕЗ 86:14:0101004:468 (86:14:0101004:465) с сохранением в измененных границах	Земли населенных пунктов	4
ЗУ1.15	Земельные участки (территории) общего пользования	Раздел земельного участка с кадастровым номером ЕЗ 86:14:0101004:468 (86:14:0101004:466, 86:14:0101004:467) с сохранением в измененных границах	Земли населенных пунктов	8
ЗУ1.16	Земельные участки (территории) общего пользования	Раздел земельного участка с кадастровым номером ЕЗ 86:14:0101004:481 (86:14:0101004:479, 86:14:0101004:480) с сохранением в измененных границах	Земли населенных пунктов	8

ЗУ1.53	Земельные участки (территории) общего пользования	Раздел земельного участка с кадастровым номером 86:14:0101004:5915 с сохранением в измененных границах	Земли населенных пунктов	23
ЗУ1.54	Земельные участки (территории) общего пользования	Раздел земельного участка с кадастровым номером 86:14:0101004:5915 с сохранением в измененных границах	Земли населенных пунктов	68
ЗУ1.55	Земельные участки (территории) общего пользования	Раздел земельного участка с кадастровым номером 86:14:0101004:5915 с сохранением в измененных границах	Земли населенных пунктов	37
ЗУ1.56	Земельные участки (территории) общего пользования	Раздел земельного участка с кадастровым номером 86:14:0101004:5915 с сохранением в измененных границах	Земли населенных пунктов	924
ЗУ1.57	Земельные участки (территории) общего пользования	Раздел земельного участка с кадастровым номером 86:14:0101004:5922 с сохранением в измененных границах	Земли населенных пунктов	16
ЗУ1.58	Земельные участки (территории) общего пользования	Раздел земельного участка с кадастровым номером 86:14:0101004:5922 с сохранением в измененных границах	Земли населенных пунктов	20
ЗУ1.59	Земельные участки (территории) общего пользования	Раздел земельного участка с кадастровым номером 86:14:0101004:652 с сохранением в измененных границах	Земли населенных пунктов	4
ЗУ1.60	Земельные участки (территории) общего пользования	Раздел земельного участка с кадастровым номером 86:14:0101004:652 с сохранением в измененных границах	Земли населенных пунктов	9
ЗУ1.61	Земельные участки (территории) общего пользования	Раздел земельного участка с кадастровым номером ЕЗ 86:14:0000000:87 (86:14:0101004:359) с сохранением в измененных границах	Земли населенных пунктов	4
ЗУ1.62	Земельные участки (территории) общего пользования	Раздел земельного участка с кадастровым номером ЕЗ 86:14:0101004:328 (86:14:0101004:326) с сохранением в измененных границах	Земли населенных пунктов	4
ЗУ1.63	Земельные участки (территории) общего пользования	Раздел земельного участка с кадастровым номером ЕЗ 86:14:0101004:328 (86:14:0101004:327) с сохранением в измененных границах	Земли населенных пунктов	2

ЗУ1.64	Земельные участки (территории) общего пользования	Раздел земельного участка с кадастровым номером ЕЗ 86:14:0101004:328 (86:14:0101004:327) с сохранением в измененных границах	Земли населенных пунктов	2
ЗУ1.65	Земельные участки (территории) общего пользования	Раздел земельного участка с кадастровым номером ЕЗ 86:14:0101004:481 (86:14:0101004:476) с сохранением в измененных границах	Земли населенных пунктов	4
ЗУ1.66	Земельные участки (территории) общего пользования	Раздел земельного участка с кадастровым номером ЕЗ 86:14:0101004:481 (86:14:0101004:477) с сохранением в измененных границах	Земли населенных пунктов	4
ЗУ1.67	Земельные участки (территории) общего пользования	Раздел земельного участка с кадастровым номером ЕЗ 86:14:0101004:481 (86:14:0101004:478) с сохранением в измененных границах	Земли населенных пунктов	4
ЗУ1.68	Земельные участки (территории) общего пользования	Образование земельных участков из земель, находящихся в государственной или муниципальной собственности	Земли населенных пунктов	131

2 этап

Таблица 4

Условный номер ЗУ	Вид разрешенного использования земельного участка	Способ образования земельных участков	Категория земель	Площадь, кв.м
ЗУ5	Земельные участки (территории) общего пользования	Перераспределение земель, находящихся в государственной или муниципальной собственности с земельными участками с условными номерами ЗУ1.03, ЗУ1.23, ЗУ1.25, ЗУ1.36, ЗУ1.39, ЗУ1.53, ЗУ1.63	Земли населенных пунктов	807
ЗУ11	Земельные участки (территории) общего пользования	Объединение земельных участков с условными номерами ЗУ1.41, ЗУ1.55, ЗУ1.68	Земли населенных пунктов	209
ЗУ14	Земельные участки (территории) общего пользования	Образование земельных участков из земель, находящихся в государственной или муниципальной собственности	Земли населенных пунктов	363

Условный номер ЗУ	Вид разрешенного использования земельного участка	Способ образования земельных участков	Категория земель	Площадь, кв.м
ЗУ17	Земельные участки (территории) общего пользования	Образование земельных участков из земель, находящихся в государственной или муниципальной собственности	Земли населенных пунктов	137
ЗУ18	Земельные участки (территории) общего пользования	Перераспределение земель, находящихся в государственной или муниципальной собственности с земельными участками с условными номерами ЗУ1.10, ЗУ1.12, ЗУ1.33, ЗУ1.51, ЗУ1.65	Земли населенных пунктов	1696
ЗУ19	Земельные участки (территории) общего пользования	Перераспределение земель, находящихся в государственной или муниципальной собственности с земельными участками с условными номерами ЗУ1.05, ЗУ1.19, ЗУ1.27	Земли населенных пунктов	9831

Экспликация изменяемых земельных участков

Таблица 5

Кадастровый номер изменяемого участка	Площадь изменяемого земельного участка, согласно сведениям ЕГРН, кв.м	Площадь изменяемого земельного участка, согласно проекту межевания территории, кв.м	Вид разрешенного использования изменяемого земельного участка согласно сведениям ЕГРН	Категория земель
86:14:0000000:659	259641	248193	земельные участки (территории) общего пользования	Земли населенных пунктов
86:14:0101004:5906	5229	3181	Коммунальное обслуживание	Земли населенных пунктов
86:14:0101004:5915	2681	892	Для разработки полезных ископаемых, размещения железнодорожных путей, автомобильных дорог, искусственно	Земли населенных пунктов

			созданных внутренних водных путей, причалов, пристаней, полос отвода железных и автомобильных дорог, водных путей, трубопроводов, кабельных и т.д.	
86:14:0000000:673	1292	416	Земельные участки (территории) общего пользования	Земли населенных пунктов
86:14:0101004:5906	5229	3181	Коммунальное обслуживание	Земли населенных пунктов
86:14:0101004:5905	16	8	Коммунальное обслуживание	Земли населенных пунктов

3. ПРЕДЛОЖЕНИЯ ПО УСТАНОВЛЕНИЮ СЕРВИТУТОВ

Проектом межевания предлагаются к установлению публичные сервитуты с целью прохода или проезда через земельный участок с условными номерами ПС1 – ПС4. Публичные сервитуты устанавливаются в соответствии с пунктом 4 статьи 23 Земельного кодекса РФ № 136-ФЗ от 25.10.2001 г.

В соответствии со статьей 23 Земельного кодекса Российской Федерации, публичный сервитут устанавливается законом или иным нормативным правовым актом Российской Федерации, нормативным правовым актом субъекта Российской Федерации, нормативным правовым актом органа местного самоуправления в случаях, если это необходимо для обеспечения интересов государства, местного самоуправления или местного населения, без изъятия земельных участков. Установление публичного сервитута осуществляется с учетом результатов общественных слушаний.

Информация об установлении публичных сервитутов на земельных участках представлена в таблице 6.

Таблица 6

Условный номер сервитута	Кадастровый или условный номер земельного участка	Площадь части земельного участка, подлежащего обременению публичным сервитутом, кв. м.	Назначение сервитута
ПС1	ЗУ3	273	для прохода или проезда через земельный участок
ПС2	ЗУ4	286	
ПС3	ЗУ6	350	
ПС4	ЗУ15, ЗУ16	680	

**4. СВЕДЕНИЯ О ГРАНИЦАХ ТЕРРИТОРИИ, В ОТНОШЕНИИ КОТОРОЙ
УТВЕРЖДЕН ПРОЕКТ МЕЖЕВАНИЯМ**

Система координат МСК 86 зона 2

Номер точки	X	Y	Дирекционный угол	Длина
1	858422,20	2430019,00	75° 12' 29"	198,58
2	858472,90	2430211,00	76° 3' 58"	81,4
3	858492,50	2430290,00	89° 29' 40"	34
4	858492,80	2430324,00	89° 24' 45"	39
5	858493,20	2430363,00	0° 0' 0"	8,2
6	858501,40	2430363,00	271° 54' 33"	3
7	858501,50	2430360,00	0° 0' 0"	0,3
8	858501,80	2430360,00	0° 0' 0"	2,1
9	858503,90	2430360,00	87° 30' 32"	154,15
10	858510,60	2430514,00	74° 38' 18"	94,37
11	858535,60	2430605,00	60° 58' 11"	22,87
12	858546,70	2430625,00	77° 41' 31"	22,52
13	858551,50	2430647,00	107° 26' 25"	111,11
14	858518,20	2430753,00	100° 53' 31"	67,21
15	858505,50	2430819,00	90° 26' 5"	145
16	858504,40	2430964,00	85° 25' 34"	40,13
17	858507,60	2431004,00	73° 40' 37"	116,7
18	858540,40	2431116,00	65° 22' 35"	66
19	858567,90	2431176,00	67° 33' 1"	98,46
20	858605,50	2431267,00	67° 1' 56"	136,85
21	858658,90	2431393,00	64° 22' 21"	153,06
22	858725,10	2431531,00	81° 17' 19"	62,72
23	858734,60	2431593,00	85° 40' 13"	70,2
24	858739,90	2431663,00	96° 5' 19"	30,17
25	858736,70	2431693,00	117° 14' 7"	38,24
26	858719,20	2431727,00	132° 28' 14"	35,25
27	858695,40	2431753,00	152° 28' 22"	34,62
28	858664,70	2431769,00	178° 30' 58"	38,61
29	858626,10	2431770,00	193° 17' 27"	39,15
30	858588,00	2431761,00	205° 10' 25"	110,49
31	858488,00	2431714,00	219° 57' 21"	73,19
32	858431,90	2431667,00	301° 17' 30"	149,79
33	858509,70	2431539,00	209° 28' 26"	325,19
34	858226,60	2431379,00	306° 46' 14"	184,76
35	858337,20	2431231,00	301° 29' 36"	102,03
36	858390,50	2431144,00	300° 12' 38"	71,74
37	858426,60	2431082,00	299° 10' 25"	27,12
38	858439,82	2431058,32	210° 25' 58"	23,14
39	858419,87	2431046,60	211° 0' 4"	23,59
40	858399,65	2431034,45	210° 43' 4"	5,99
41	858394,50	2431031,39	210° 39' 38"	46,02

42	858354,91	2431007,92	223° 36' 10"	1,74
43	858353,65	2431006,72	223° 23' 60"	1,27
44	858352,73	2431005,85	250° 28' 30"	2,99
45	858351,73	2431003,03	210° 13' 2"	2,11
46	858349,91	2431001,97	210° 4' 22"	6,29
47	858344,47	2430998,82	172° 37' 17"	1,4
48	858343,08	2430999,00	172° 34' 59"	1,7
49	858341,39	2430999,22	198° 32' 3"	1,82
50	858339,66	2430998,64	211° 42' 53"	12,95
51	858328,64	2430991,83	211° 46' 15"	20,45
52	858311,25	2430981,06	211° 51' 58"	0,44
53	858310,88	2430980,83	211° 44' 43"	3,27
54	858308,10	2430979,11	212° 6' 55"	10,5
55	858299,21	2430973,53	212° 6' 41"	20,04
56	858282,24	2430962,88	211° 58' 15"	10,54
57	858273,30	2430957,30	211° 58' 4"	25,84
58	858251,38	2430943,62	212° 3' 33"	5,65
59	858246,59	2430940,62	211° 53' 8"	4,05
60	858243,15	2430938,48	210° 15' 23"	4,72
61	858239,07	2430936,10	210° 17' 40"	38,02
62	858206,24	2430916,92	121° 44' 34"	1,39
63	858205,51	2430918,10	118° 21' 18"	0,72
64	858205,17	2430918,73	210° 40' 8"	4
65	858201,73	2430916,69	210° 3' 51"	6,01
66	858196,53	2430913,68	301° 14' 21"	2,14
67	858197,64	2430911,85	210° 39' 19"	32,48
68	858169,70	2430895,29	267° 46' 45"	24,26
69	858168,76	2430871,05	268° 12' 11"	2,55
70	858168,68	2430868,50	299° 10' 19"	76,4
71	858205,92	2430801,79	299° 10' 44"	32,65
72	858221,84	2430773,28	224° 32' 56"	7,18
73	858216,72	2430768,24	297° 34' 2"	1,53
74	858217,43	2430766,88	299° 2' 14"	76,93
75	858254,77	2430699,62	205° 12' 4"	1,88
76	858253,07	2430698,82	299° 53' 56"	3,23
77	858254,68	2430696,02	26° 9' 42"	1,27
78	858255,82	2430696,58	297° 15' 49"	3,67
79	858257,50	2430693,32	211° 47' 56"	1,18
80	858256,50	2430692,70	299° 36' 16"	1,01
81	858257,00	2430691,82	299° 56' 36"	15,41
82	858264,69	2430678,47	27° 59' 50"	1,79
83	858266,27	2430679,31	29° 48' 18"	15,35
84	858279,59	2430686,94	29° 44' 42"	1,69
85	858281,06	2430687,78	21° 33' 52"	14,37
86	858294,42	2430693,06	21° 11' 54"	10,23
87	858303,96	2430696,76	21° 11' 2"	22,75
88	858325,17	2430704,98	353° 57' 55"	26,73
89	858351,75	2430702,17	355° 20' 45"	13,93
90	858365,63	2430701,04	352° 40' 59"	15,55

91	858381,05	2430699,06	307° 31' 10"	39,16
92	858404,90	2430668,00	262° 13' 50"	119,09
93	858388,80	2430550,00	219° 10' 25"	17,41
94	858375,30	2430539,00	248° 38' 56"	11,81
95	858371,00	2430528,00	275° 14' 15"	12,05
96	858372,10	2430516,00	300° 57' 50"	12,83
97	858378,70	2430505,00	280° 38' 57"	119,05
98	858400,70	2430388,00	287° 38' 17"	40,92
99	858413,10	2430349,00	279° 0' 31"	83,02
100	858426,10	2430267,00	280° 52' 28"	38,69
101	858433,40	2430229,00	261° 4' 10"	49,6
102	858425,70	2430180,00	260° 34' 59"	41,56
103	858418,90	2430139,00	260° 52' 33"	33,42
104	858413,60	2430106,00	253° 48' 54"	42,69
105	858401,70	2430065,00	253° 35' 7"	38,57
106	858390,80	2430028,00	344° 0' 23"	32,66
1	858422,20	2430019,00		

**ПРИЛОЖЕНИЕ 1. ВЕДОМОСТЬ КООРДИНАТ ХАРАКТЕРНЫХ ТОЧЕК
ОБРАЗУЕМЫХ ЗЕМЕЛЬНЫХ УЧАСТКОВ**

Система координат МСК 86 зона 2

1 этап

Образуемый земельный участок с условным номером ЗУ1.01

Номер точки	X	Y	Дирекционный угол	Длина
ЗУ1.01(1)				
1	858401,17	2430834,36	81° 31' 51"	19,35
2	858404,02	2430853,50	176° 33' 59"	2
3	858402,02	2430853,62	86° 33' 59"	2
4	858402,14	2430855,62	356° 33' 59"	2
5	858404,14	2430855,50	81° 53' 10"	25,15
6	858407,69	2430880,40	122° 44' 27"	6,19
7	858404,34	2430885,61	119° 3' 21"	43,22
8	858383,35	2430923,39	211° 2' 0"	12,69
9	858372,48	2430916,85	211° 47' 47"	3,78
10	858369,27	2430914,86	300° 17' 17"	2,62
11	858370,59	2430912,60	29° 56' 48"	4,93
12	858374,86	2430915,06	29° 15' 13"	4,2
13	858378,52	2430917,11	30° 17' 47"	2,06
14	858380,30	2430918,15	300° 36' 25"	41,87
15	858401,62	2430882,11	210° 5' 6"	4,81
16	858397,46	2430879,70	297° 38' 46"	0,47
17	858397,68	2430879,28	208° 10' 14"	4,47
18	858393,74	2430877,17	118° 53' 12"	0,33
19	858393,58	2430877,46	210° 4' 25"	5,19
20	858389,09	2430874,86	120° 31' 56"	4,78
21	858386,66	2430878,98	210° 24' 56"	2,33
22	858384,65	2430877,80	300° 44' 20"	3,93
23	858386,66	2430874,42	210° 36' 47"	5,32
24	858382,08	2430871,71	298° 12' 2"	6,58
25	858385,19	2430865,91	211° 34' 41"	2,56
26	858383,01	2430864,57	301° 0' 40"	35,25
1	858401,17	2430834,36		
27	858398,36	2430854,78	98° 17' 26"	3,54
28	858397,85	2430858,28	187° 39' 50"	3,82
29	858394,06	2430857,77	279° 43' 39"	3,55
30	858394,66	2430854,27	7° 50' 53"	3,73
27	858398,36	2430854,78		
31	858399,67	2430893,16	123° 31' 50"	1,99
32	858398,57	2430894,82	212° 33' 38"	1,97
33	858396,91	2430893,76	302° 34' 51"	2,01
34	858397,99	2430892,07	32° 58' 33"	2
31	858399,67	2430893,16		

35	858388,93	2430909,40	123° 7' 56"	1,99
36	858387,84	2430911,07	212° 13' 24"	1,95
37	858386,19	2430910,03	301° 56' 41"	2
38	858387,25	2430908,33	32° 29' 36"	1,99
35	858388,93	2430909,40		
ЗУ1.01(2)				
39	858381,89	2430881,73	119° 9' 25"	2,18
40	858380,83	2430883,63	29° 6' 58"	2,71
41	858383,20	2430884,95	120° 42' 9"	5,64
42	858380,32	2430889,80	197° 39' 0"	0,23
43	858380,10	2430889,73	120° 3' 9"	3,23
44	858378,48	2430892,53	19° 58' 59"	0,23
45	858378,70	2430892,61	120° 27' 56"	8,88
46	858374,20	2430900,26	211° 15' 3"	2,74
47	858371,86	2430898,84	120° 21' 51"	2,29
48	858370,70	2430900,82	29° 25' 39"	2,69
49	858373,04	2430902,14	120° 14' 17"	8,94
50	858368,54	2430909,86	211° 9' 25"	10,17
51	858359,84	2430904,60	323° 59' 25"	7,19
52	858365,66	2430900,37	299° 28' 33"	2,64
53	858366,96	2430898,07	151° 3' 42"	10,04
54	858358,17	2430902,93	302° 11' 45"	18,51
55	858368,03	2430887,27	209° 53' 56"	2,77
56	858365,63	2430885,89	302° 4' 26"	2,66
57	858367,04	2430883,64	212° 29' 36"	1,99
58	858365,36	2430882,57	121° 47' 5"	2,75
59	858363,91	2430884,91	209° 57' 54"	23,91
60	858343,20	2430872,97	299° 24' 20"	5,87
61	858346,08	2430867,86	299° 24' 6"	6,42
62	858349,23	2430862,27	29° 47' 48"	9,6
63	858357,56	2430867,04	64° 55' 57"	2,74
64	858358,72	2430869,52	30° 47' 42"	26,19
65	858381,22	2430882,93	299° 10' 34"	1,37
39	858381,89	2430881,73		

Образуемый земельный участок с условным номером ЗУ1.02

Номер точки	X	Y	Дирекционный угол	Длина
1	858273,21	2430876,24	120° 56' 22"	52,59
2	858246,17	2430921,35	210° 34' 45"	0,77
3	858245,51	2430920,96	123° 28' 44"	6,02
4	858242,19	2430925,98	30° 15' 23"	0,97
5	858243,03	2430926,47	121° 31' 1"	1,24
6	858242,38	2430927,53	207° 27' 24"	1,15
7	858241,36	2430927,00	128° 48' 17"	4,32
8	858238,65	2430930,37	21° 3' 41"	1,73
9	858240,26	2430930,99	120° 34' 13"	4,99
10	858237,72	2430935,29	210° 15' 56"	36,45

11	858206,24	2430916,92	300° 44' 29"	4,42
12	858208,50	2430913,12	30° 48' 5"	17,56
13	858223,58	2430922,11	30° 20' 36"	8,08
14	858230,55	2430926,19	31° 2' 9"	5,45
15	858235,22	2430929,00	29° 32' 20"	1,72
16	858236,72	2430929,85	301° 17' 24"	12,65
17	858243,29	2430919,04	292° 6' 34"	0,69
18	858243,55	2430918,40	211° 16' 2"	10,04
19	858234,97	2430913,19	307° 58' 18"	0,52
20	858235,29	2430912,78	210° 37' 38"	2,34
21	858233,28	2430911,59	123° 8' 49"	0,59
22	858232,96	2430912,08	210° 59' 24"	15,01
23	858220,09	2430904,35	299° 44' 42"	0,24
24	858220,21	2430904,14	210° 26' 23"	2,25
25	858218,27	2430903,00	209° 25' 21"	12,56
26	858207,33	2430896,83	298° 29' 44"	0,4
27	858207,52	2430896,48	209° 30' 57"	2,17
28	858205,63	2430895,41	120° 42' 46"	1,17
29	858205,03	2430896,42	210° 30' 54"	14,67
30	858192,39	2430888,97	301° 54' 29"	1,25
31	858193,05	2430887,91	210° 25' 45"	2,39
32	858190,99	2430886,70	119° 30' 41"	1,22
33	858190,39	2430887,76	210° 43' 32"	10,73
34	858181,17	2430882,28	120° 37' 7"	5,12
35	858178,56	2430886,69	120° 40' 46"	7,6
36	858174,68	2430893,23	30° 25' 12"	29,27
37	858199,92	2430908,05	121° 32' 33"	2,89
38	858198,41	2430910,51	119° 52' 58"	1,55
39	858197,64	2430911,85	210° 39' 19"	32,48
40	858169,70	2430895,29	299° 57' 33"	21,23
41	858180,30	2430876,90	16° 17' 10"	10,63
42	858190,50	2430879,88	345° 25' 15"	18,43
43	858208,34	2430875,24	30° 48' 56"	37,11
44	858240,21	2430894,25	298° 59' 10"	17,05
45	858248,47	2430879,34	298° 35' 21"	15,07
46	858255,68	2430866,11	30° 1' 20"	20,25
1	858273,21	2430876,24		

Образуемый земельный участок с условным номером ЗУ1.03

Номер точки	X	Y	Дирекционный угол	Длина
ЗУ1.03(1)				
1	858287,05	2430855,21	118° 8' 60"	11,32
2	858281,71	2430865,19	121° 58' 37"	2,13
3	858280,58	2430867,00	121° 43' 21"	29,4
4	858265,12	2430892,01	121° 43' 0"	23,36
5	858252,84	2430911,88	118° 18' 3"	4,43
6	858250,74	2430915,78	43° 59' 42"	4,03
7	858253,64	2430918,58	37° 20' 58"	0,96

8	858254,40	2430919,16	121° 1' 8"	5,36
9	858251,64	2430923,75	119° 32' 20"	0,69
10	858251,30	2430924,35	210° 19' 8"	5,94
11	858246,17	2430921,35	300° 56' 22"	52,59
12	858273,21	2430876,24	272° 13' 39"	6,17
13	858273,45	2430870,07	249° 41' 10"	6,37
14	858271,24	2430864,10	300° 14' 27"	15,77
15	858279,18	2430850,48	31° 0' 24"	9,18
1	858287,05	2430855,21		
ЗУ1.03(2)				
16	858246,15	2430933,27	119° 56' 2"	6,01
17	858243,15	2430938,48	210° 25' 60"	6,3
18	858237,72	2430935,29	300° 34' 13"	4,99
19	858240,26	2430930,99	21° 9' 41"	6,32
16	858246,15	2430933,27		
ЗУ1.03(3)				
20	858248,30	2430929,54	119° 44' 42"	0,97
21	858247,82	2430930,38	207° 38' 60"	6,14
22	858242,38	2430927,53	301° 31' 1"	1,24
23	858243,03	2430926,47	30° 13' 21"	6,1
20	858248,30	2430929,54		

Образуемый земельный участок с условным номером ЗУ1.04

Номер точки	X	Y	Дирекционный угол	Длина
ЗУ1.04(1)				
1	858390,75	2430764,26	81° 26' 49"	49,62
2	858398,13	2430813,33	174° 21' 31"	17,29
3	858380,92	2430815,03	270° 50' 43"	8,81
4	858381,05	2430806,22	352° 33' 20"	3,78
5	858384,80	2430805,73	262° 35' 19"	40,47
6	858379,58	2430765,60	353° 9' 33"	11,25
1	858390,75	2430764,26		
7	858395,20	2430803,73	81° 40' 3"	2
8	858395,49	2430805,71	171° 23' 4"	2
9	858393,51	2430806,01	261° 40' 3"	2
10	858393,22	2430804,03	351° 23' 4"	2
7	858395,20	2430803,73		
11	858386,16	2430786,91	76° 56' 26"	1,99
12	858386,61	2430788,85	167° 0' 19"	2
13	858384,66	2430789,30	256° 56' 26"	1,99
14	858384,21	2430787,36	347° 0' 19"	2
11	858386,16	2430786,91		
15	858383,47	2430775,12	76° 56' 26"	1,99
16	858383,92	2430777,06	167° 17' 5"	2
17	858381,97	2430777,50	256° 56' 26"	1,99

18	858381,52	2430775,56	347° 17' 5"	2
15	858383,47	2430775,12		
3Y1.04(2)				
19	858356,93	2430737,20	82° 59' 16"	11,96
20	858358,39	2430749,07	82° 57' 14"	24,29
21	858361,37	2430773,18	82° 56' 36"	35,33
22	858365,71	2430808,24	352° 31' 42"	1,23
23	858366,93	2430808,08	80° 25' 33"	5,05
24	858367,77	2430813,06	120° 8' 0"	4,02
25	858365,75	2430816,54	174° 22' 10"	2,85
26	858362,91	2430816,82	254° 53' 32"	9,21
27	858360,51	2430807,93	264° 46' 27"	56,1
28	858355,40	2430752,06	207° 30' 43"	2,16
29	858353,48	2430751,06	262° 55' 56"	12,43
30	858351,95	2430738,72	173° 40' 5"	15,14
31	858336,90	2430740,39	265° 4' 9"	2,56
32	858336,68	2430737,84	265° 30' 10"	0,89
33	858336,61	2430736,95	175° 8' 8"	1,42
34	858335,20	2430737,07	175° 21' 13"	2,84
35	858332,37	2430737,30	83° 54' 58"	3,21
36	858332,71	2430740,49	188° 22' 27"	1,99
37	858330,74	2430740,20	262° 32' 53"	7,17
38	858329,81	2430733,09	351° 59' 56"	14,44
39	858344,11	2430731,08	79° 28' 45"	4,27
40	858344,89	2430735,28	3° 33' 36"	6,6
41	858351,48	2430735,69	83° 21' 17"	2,07
42	858351,72	2430737,75	353° 58' 26"	5,24
19	858356,93	2430737,20		
3Y1.04(3)				
43	858385,10	2430726,27	81° 32' 59"	32,39
44	858389,86	2430758,31	173° 4' 46"	11,12
45	858378,82	2430759,65	262° 34' 31"	29,41
46	858375,02	2430730,49	350° 57' 38"	0,89
47	858375,90	2430730,35	261° 25' 51"	2,95
48	858375,46	2430727,43	170° 30' 19"	2,91
49	858372,59	2430727,91	82° 52' 30"	0,48
50	858372,65	2430728,39	171° 42' 35"	15,67
51	858357,14	2430730,65	260° 56' 32"	1,4
52	858356,92	2430729,27	352° 1' 18"	28,31
53	858384,96	2430725,34	81° 26' 21"	0,94
43	858385,10	2430726,27		
54	858379,74	2430743,39	83° 41' 29"	2
55	858379,96	2430745,38	173° 39' 35"	1,99
56	858377,98	2430745,60	263° 43' 22"	2,01
57	858377,76	2430743,60	353° 56' 45"	1,99
54	858379,74	2430743,39		
58	858381,13	2430756,21	82° 31' 9"	2

59	858381,39	2430758,19	172° 31' 9"	2
60	858379,41	2430758,45	262° 31' 9"	2
61	858379,15	2430756,47	352° 31' 9"	2
58	858381,13	2430756,21		
ЗУ1.04(4)				
62	858375,03	2430807,02	91° 43' 32"	8,63
63	858374,77	2430815,65	174° 22' 10"	1,43
64	858373,35	2430815,79	300° 53' 41"	1,42
65	858374,08	2430814,57	260° 47' 35"	7,38
66	858372,90	2430807,29	352° 46' 32"	2,15
62	858375,03	2430807,02		

Образуемый земельный участок с условным номером ЗУ1.05

Номер точки	X	Y	Дирекционный угол	Длина
1	858360,51	2430807,93	74° 53' 32"	9,21
2	858362,91	2430816,82	75° 6' 49"	3,27
3	858363,75	2430819,98	120° 8' 3"	4,38
4	858361,55	2430823,77	30° 43' 36"	4,56
5	858365,47	2430826,10	73° 54' 56"	5,09
6	858366,88	2430830,99	119° 26' 3"	35,92
7	858349,23	2430862,27	119° 24' 6"	6,42
8	858346,08	2430867,86	208° 31' 16"	16,9
9	858331,23	2430859,79	299° 26' 56"	59,55
1	858360,51	2430807,93		

Образуемый земельный участок с условным номером ЗУ1.06

Номер точки	X	Y	Дирекционный угол	Длина
ЗУ1.06(1)				
1	858318,07	2430702,29	172° 24' 6"	31,23
2	858287,11	2430706,42	82° 29' 10"	27,22
3	858290,67	2430733,41	352° 20' 25"	53,04
4	858343,24	2430726,34	79° 35' 58"	4,82
5	858344,11	2430731,08	171° 59' 56"	14,44
6	858329,81	2430733,09	82° 32' 53"	7,17
7	858330,74	2430740,20	188° 17' 1"	2,64
8	858328,13	2430739,82	170° 47' 31"	40,75
9	858287,91	2430746,34	263° 9' 28"	34,42
10	858283,81	2430712,17	293° 45' 50"	21,69
11	858292,55	2430692,32	21° 15' 45"	12,24
12	858303,96	2430696,76	21° 24' 4"	15,15
1	858318,07	2430702,29		
ЗУ1.06(2)				
13	858381,05	2430699,06	81° 32' 15"	26,57
14	858384,96	2430725,34	172° 1' 18"	28,31
15	858356,92	2430729,27	261° 6' 56"	4,73
16	858356,19	2430724,60	352° 20' 12"	19,27
17	858375,29	2430722,03	262° 34' 7"	0,93
18	858375,17	2430721,11	353° 6' 27"	0,92

19	858376,08	2430721,00	261° 44' 59"	2,02
20	858375,79	2430719,00	171° 24' 15"	0,87
21	858374,93	2430719,13	262° 53' 37"	15,36
22	858373,03	2430703,89	229° 32' 16"	0,89
23	858372,45	2430703,21	208° 59' 45"	1,9
24	858370,79	2430702,29	206° 57' 8"	1,32
25	858369,61	2430701,69	196° 37' 51"	1,61
26	858368,07	2430701,23	184° 27' 9"	2,45
27	858365,63	2430701,04	352° 40' 59"	15,55
13	858381,05	2430699,06		
ЗУ1.06(3)				
28	858350,26	2430725,40	83° 18' 21"	4,29
29	858350,76	2430729,66	183° 45' 6"	0,61
30	858350,15	2430729,62	259° 13' 43"	4,17
31	858349,37	2430725,52	352° 19' 16"	0,9
28	858350,26	2430725,40		

Образуемый земельный участок с условным номером ЗУ1.07

Номер точки	X	Y	Дирекционный угол	Длина
1	858262,40	2430785,58	117° 55' 10"	32,36
2	858247,25	2430814,17	211° 14' 49"	4,16
3	858243,69	2430812,01	120° 4' 7"	7,68
4	858239,84	2430818,66	208° 21' 12"	14,76
5	858226,85	2430811,65	208° 12' 6"	1,57
6	858225,47	2430810,91	120° 42' 46"	1,17
7	858224,87	2430811,92	209° 44' 42"	1,13
8	858223,89	2430811,36	120° 3' 5"	3,02
9	858222,38	2430813,97	206° 33' 54"	0,09
10	858222,30	2430813,93	116° 33' 54"	0,02
11	858222,29	2430813,95	225° 0' 0"	0,01
12	858222,28	2430813,94	298° 38' 20"	3,21
13	858223,82	2430811,12	29° 14' 56"	1,15
14	858224,82	2430811,68	301° 41' 11"	2,86
15	858226,32	2430809,25	211° 7' 21"	1,24
16	858225,26	2430808,61	300° 45' 46"	0,98
17	858225,76	2430807,77	30° 37' 32"	2,91
18	858228,26	2430809,25	298° 9' 45"	2,25
19	858229,32	2430807,27	295° 12' 4"	0,38
20	858229,48	2430806,93	298° 30' 47"	3,29
21	858231,05	2430804,04	211° 42' 5"	0,4
22	858230,71	2430803,83	300° 22' 1"	18,28
23	858239,95	2430788,06	298° 10' 6"	3,52
24	858241,61	2430784,96	301° 30' 15"	0,73
25	858241,99	2430784,34	298° 4' 21"	1,53
26	858242,71	2430782,99	209° 14' 56"	1,72
27	858241,21	2430782,15	295° 27' 48"	1,16
28	858241,71	2430781,10	44° 59' 60"	0,31
29	858241,93	2430781,32	297° 23' 39"	2,78

30	858243,21	2430778,85	221° 11' 9"	0,21
31	858243,05	2430778,71	299° 16' 48"	3,21
32	858244,62	2430775,91	28° 32' 26"	20,24
1	858262,40	2430785,58		

Образуемый земельный участок с условным номером ЗУ1.08

Номер точки	X	Y	Дирекционный угол	Длина
1	858372,48	2430916,85	120° 47' 3"	0,55
2	858372,20	2430917,32	208° 34' 50"	1,53
3	858370,86	2430916,59	94° 25' 26"	3,5
4	858370,59	2430920,08	120° 3' 16"	1,84
5	858369,67	2430921,67	181° 59' 32"	1,15
6	858368,52	2430921,63	116° 33' 54"	0,16
7	858368,45	2430921,77	28° 36' 38"	1
8	858369,33	2430922,25	120° 19' 12"	2,59
9	858368,02	2430924,49	210° 1' 6"	0,52
10	858367,57	2430924,23	300° 21' 29"	1,62
11	858368,39	2430922,83	210° 20' 36"	0,48
12	858367,98	2430922,59	121° 8' 39"	5,99
13	858364,88	2430927,72	31° 3' 15"	1,09
14	858365,81	2430928,28	120° 16' 54"	73,61
15	858328,69	2430991,85	211° 44' 50"	20,94
16	858310,88	2430980,83	301° 8' 10"	13,69
17	858317,96	2430969,11	212° 1' 58"	2,21
18	858316,09	2430967,94	300° 53' 46"	2,9
19	858317,58	2430965,45	300° 47' 20"	2,25
20	858318,73	2430963,52	35° 0' 35"	2,65
21	858320,90	2430965,04	214° 53' 17"	2,26
22	858319,05	2430963,75	94° 4' 44"	6,19
23	858318,61	2430969,92	31° 7' 21"	2,48
24	858320,73	2430971,20	274° 50' 54"	4,5
25	858321,11	2430966,72	10° 33' 40"	0,6
26	858321,70	2430966,83	10° 42' 47"	0,38
27	858322,07	2430966,90	31° 8' 47"	14
28	858334,05	2430974,14	300° 42' 57"	68,95
29	858369,27	2430914,86	31° 47' 47"	3,78
1	858372,48	2430916,85		

Образуемый земельный участок с условным номером ЗУ1.09

Номер точки	X	Y	Дирекционный угол	Длина
ЗУ1.09(1)				
1	858399,43	2430948,75	31° 12' 39"	1,99
2	858401,13	2430949,78	32° 7' 48"	6,83
3	858406,91	2430953,41	121° 3' 39"	4,05
4	858404,82	2430956,88	210° 18' 14"	24,28
5	858383,86	2430944,63	120° 34' 8"	52,52
6	858357,15	2430989,85	121° 22' 36"	6,66
7	858353,68	2430995,54	114° 37' 25"	1,85

8	858352,91	2430997,22	112° 9' 12"	3,02
9	858351,77	2431000,02	90° 45' 41"	3,01
10	858351,73	2431003,03	210° 6' 32"	8,39
11	858344,47	2430998,82	172° 36' 1"	3,11
12	858341,39	2430999,22	198° 32' 3"	1,82
13	858339,66	2430998,64	211° 45' 21"	12,9
14	858328,69	2430991,85	300° 16' 54"	73,61
15	858365,81	2430928,28	31° 20' 9"	39,36
1	858399,43	2430948,75		
16	858367,53	2430942,68	117° 50' 17"	2,01
17	858366,59	2430944,46	208° 6' 23"	2
18	858364,83	2430943,52	297° 12' 6"	2,01
19	858365,75	2430941,73	28° 5' 21"	2,02
16	858367,53	2430942,68		
3Y1.09(2)				
20	858409,70	2430876,86	62° 43' 12"	17,56
21	858417,75	2430892,47	85° 52' 30"	26,97
22	858419,69	2430919,37	120° 42' 43"	10,14
23	858414,51	2430928,09	176° 2' 33"	1,59
24	858412,92	2430928,20	86° 32' 57"	1,99
25	858413,04	2430930,19	357° 36' 51"	0,24
26	858413,28	2430930,18	118° 48' 28"	8,34
27	858409,26	2430937,49	208° 33' 17"	29,5
28	858383,35	2430923,39	299° 3' 21"	43,22
29	858404,34	2430885,61	302° 44' 27"	6,19
30	858407,69	2430880,40	299° 35' 16"	4,07
20	858409,70	2430876,86		
31	858407,35	2430886,56	106° 36' 57"	3,29
32	858406,41	2430889,71	197° 39' 55"	3,3
33	858403,27	2430888,71	289° 32' 12"	3,29
34	858404,37	2430885,61	17° 40' 55"	3,13
31	858407,35	2430886,56		
35	858413,58	2430901,58	86° 32' 57"	1,99
36	858413,70	2430903,57	176° 16' 52"	2
37	858411,70	2430903,70	267° 9' 7"	2,01
38	858411,60	2430901,69	356° 49' 13"	1,98
35	858413,58	2430901,58		
3Y1.09(3)				
39	858424,77	2430906,01	62° 35' 39"	10,97
40	858429,82	2430915,75	121° 44' 1"	5,36
41	858427,00	2430920,31	121° 18' 49"	22,47
42	858415,32	2430939,51	201° 48' 5"	0,59
43	858414,77	2430939,29	301° 9' 57"	21,41
44	858425,85	2430920,97	265° 52' 15"	15
39	858424,77	2430906,01		

Образуемый земельный участок с условным номером ЗУ1.10

Номер точки	X	Y	Дирекционный угол	Длина
1	858395,56	2430724,71	85° 6' 10"	9,25
2	858396,35	2430733,93	86° 24' 30"	23,47
3	858397,82	2430757,35	173° 7' 23"	8,02
4	858389,86	2430758,31	261° 32' 59"	32,39
5	858385,10	2430726,27	351° 31' 3"	10,58
1	858395,56	2430724,71		
6	858392,37	2430755,31	86° 33' 59"	2
7	858392,49	2430757,31	176° 32' 57"	1,99
8	858390,50	2430757,43	266° 33' 59"	2
9	858390,38	2430755,43	356° 32' 57"	1,99
6	858392,37	2430755,31		

Образуемый земельный участок с условным номером ЗУ1.11

Номер точки	X	Y	Дирекционный угол	Длина
1	858446,36	2430716,78	83° 36' 36"	310,71
2	858480,94	2431025,56	120° 29' 10"	49,38
3	858455,89	2431068,11	210° 33' 1"	18,53
4	858439,93	2431058,69	298° 13' 39"	23,28
5	858450,94	2431038,18	263° 32' 58"	10,33
6	858449,78	2431027,92	302° 21' 45"	12,93
7	858456,70	2431017,00	306° 17' 11"	11,39
8	858463,44	2431007,82	303° 24' 28"	11,26
9	858469,64	2430998,42	270° 52' 59"	10,38
10	858469,80	2430988,04	235° 1' 11"	24,14
11	858455,96	2430968,26	241° 18' 12"	25,49
12	858443,72	2430945,90	249° 23' 38"	64,36
13	858421,07	2430885,66	249° 25' 44"	4,41
14	858419,52	2430881,53	254° 26' 23"	15,32
15	858415,41	2430866,77	299° 30' 22"	3,57
16	858417,17	2430863,66	263° 11' 8"	40,03
17	858412,42	2430823,91	258° 51' 4"	8,38
18	858410,80	2430815,69	272° 25' 21"	10,41
19	858411,24	2430805,29	272° 29' 7"	29,98
20	858412,54	2430775,34	273° 8' 31"	53,82
21	858415,49	2430721,60	351° 7' 32"	31,24
1	858446,36	2430716,78		

Образуемый земельный участок с условным номером ЗУ1.12

Номер точки	X	Y	Дирекционный угол	Длина
1	858410,80	2430815,69	78° 51' 4"	8,38
2	858412,42	2430823,91	83° 11' 8"	40,03
3	858417,17	2430863,66	119° 30' 22"	3,57
4	858415,41	2430866,77	254° 11' 5"	2,42
5	858414,75	2430864,44	265° 8' 9"	47,29

6	858410,74	2430817,32	272° 6' 29"	1,63
1	858410,80	2430815,69		

Образуемый земельный участок с условным номером ЗУ1.13

Номер точки	X	Y	Дирекционный угол	Длина
1	858432,16	2430923,42	121° 19' 50"	23,85
2	858419,76	2430943,79	121° 19' 18"	6,04
3	858416,62	2430948,95	121° 16' 34"	2,83
4	858415,15	2430951,37	30° 59' 14"	21
5	858433,15	2430962,18	31° 2' 44"	6,01
6	858438,30	2430965,28	31° 0' 40"	2,08
7	858440,08	2430966,35	119° 22' 14"	9,68
8	858435,33	2430974,79	210° 24' 15"	6,15
9	858430,03	2430971,68	299° 27' 52"	3,8
10	858431,90	2430968,37	210° 50' 41"	23,13
11	858412,04	2430956,51	121° 1' 37"	51,28
12	858385,61	2431000,45	31° 51' 5"	29,56
13	858410,72	2431016,05	121° 1' 57"	21,47
14	858399,65	2431034,45	210° 43' 4"	5,99
15	858394,50	2431031,39	300° 48' 43"	15,52
16	858402,45	2431018,06	211° 35' 39"	28,36
17	858378,29	2431003,20	301° 46' 45"	53,39
18	858406,41	2430957,81	301° 47' 5"	40,46
19	858427,72	2430923,42	0° 0' 0"	4,44
1	858432,16	2430923,42		

Образуемый земельный участок с условным номером ЗУ1.14

Номер точки	X	Y	Дирекционный угол	Длина
1	858413,58	2430901,58	86° 32' 57"	1,99
2	858413,70	2430903,57	176° 16' 52"	2
3	858411,70	2430903,70	267° 9' 7"	2,01
4	858411,60	2430901,69	356° 49' 13"	1,98
1	858413,58	2430901,58		

Образуемый земельный участок с условным номером ЗУ1.15

Номер точки	X	Y	Дирекционный угол	Длина
ЗУ1.15(1)				
1	858399,67	2430893,16	123° 31' 50"	1,99
2	858398,57	2430894,82	212° 33' 38"	1,97
3	858396,91	2430893,76	302° 34' 51"	2,01
4	858397,99	2430892,07	32° 58' 33"	2
1	858399,67	2430893,16		
ЗУ1.15(2)				
5	858388,93	2430909,40	123° 7' 56"	1,99
6	858387,84	2430911,07	212° 13' 24"	1,95
7	858386,19	2430910,03	301° 56' 41"	2
8	858387,25	2430908,33	32° 29' 36"	1,99

5	858388,93	2430909,40		
---	-----------	------------	--	--

Образуемый земельный участок с условным номером ЗУ1.16

Номер точки	X	Y	Дирекционный угол	Длина
ЗУ1.16(1)				
1	858414,93	2430928,07	87° 26' 56"	2,02
2	858415,02	2430930,09	177° 2' 21"	1,74
3	858413,28	2430930,18	177° 36' 51"	0,24
4	858413,04	2430930,19	266° 32' 57"	1,99
5	858412,92	2430928,20	356° 2' 33"	1,59
6	858414,51	2430928,09	357° 16' 25"	0,42
1	858414,93	2430928,07		
ЗУ1.16(2)				
7	858402,17	2430948,07	121° 18' 27"	2
8	858401,13	2430949,78	211° 12' 39"	1,99
9	858399,43	2430948,75	301° 9' 33"	2,01
10	858400,47	2430947,03	31° 27' 25"	1,99
7	858402,17	2430948,07		

Образуемый земельный участок с условным номером ЗУ1.17

Номер точки	X	Y	Дирекционный угол	Длина
ЗУ1.17(1)				
1	858355,40	2430752,06	84° 46' 27"	56,1
2	858360,51	2430807,93	262° 57' 11"	57,3
3	858353,48	2430751,06	27° 30' 43"	2,16
1	858355,40	2430752,06		
ЗУ1.17(2)				
4	858332,71	2430740,49	83° 39' 35"	0,27
5	858332,74	2430740,76	171° 16' 36"	1,91
6	858330,85	2430741,05	262° 37' 34"	0,86
7	858330,74	2430740,20	8° 22' 27"	1,99
4	858332,71	2430740,49		

Образуемый земельный участок с условным номером ЗУ1.18

Номер точки	X	Y	Дирекционный угол	Длина
1	858330,74	2430740,20	82° 37' 34"	0,86
2	858330,85	2430741,05	172° 58' 37"	43,26
3	858287,91	2430746,34	350° 47' 31"	40,75
4	858328,13	2430739,82	8° 17' 1"	2,64
1	858330,74	2430740,20		

Образуемый земельный участок с условным номером ЗУ1.19

Номер точки	X	Y	Дирекционный угол	Длина
1	858353,48	2430751,06	82° 57' 11"	57,3
2	858360,51	2430807,93	119° 26' 56"	59,55
3	858331,23	2430859,79	208° 30' 26"	39,85

4	858296,21	2430840,77	208° 34' 29"	1,28
5	858295,09	2430840,16	208° 33' 11"	4,77
6	858290,90	2430837,88	208° 15' 35"	3,78
7	858287,57	2430836,09	208° 31' 51"	45,89
8	858247,25	2430814,17	297° 55' 10"	32,36
9	858262,40	2430785,58	298° 0' 41"	41,29
10	858281,79	2430749,13	297° 15' 44"	2,2
11	858282,80	2430747,17	350° 46' 27"	5,18
12	858287,91	2430746,34	352° 58' 37"	43,26
13	858330,85	2430741,05	351° 16' 36"	1,91
14	858332,74	2430740,76	354° 41' 8"	0,86
15	858333,60	2430740,68	27° 34' 14"	22,43
1	858353,48	2430751,06		

Образуемый земельный участок с условным номером ЗУ1.20

Номер точки	X	Y	Дирекционный угол	Длина
1	858366,96	2430898,07	119° 28' 33"	2,64
2	858365,66	2430900,37	143° 59' 25"	7,19
3	858359,84	2430904,60	211° 41' 20"	2,3
4	858357,88	2430903,39	302° 13' 44"	0,54
5	858358,17	2430902,93	331° 3' 42"	10,04
1	858366,96	2430898,07		

Образуемый земельный участок с условным номером ЗУ1.21

Номер точки	X	Y	Дирекционный угол	Длина
ЗУ1.21(1)				
1	858315,64	2430920,29	121° 0' 51"	35,11
2	858297,55	2430950,38	30° 41' 28"	1,8
3	858299,10	2430951,30	210° 35' 57"	5,66
4	858294,23	2430948,42	301° 19' 43"	2,15
5	858295,35	2430946,58	214° 59' 31"	0,49
6	858294,95	2430946,30	297° 1' 51"	1,1
7	858295,45	2430945,32	209° 34' 40"	1,7
8	858293,97	2430944,48	126° 25' 51"	1,04
9	858293,35	2430945,32	210° 27' 56"	0,39
10	858293,01	2430945,12	121° 0' 35"	2,14
11	858291,91	2430946,95	211° 14' 21"	11,42
12	858282,15	2430941,03	301° 4' 31"	3,53
13	858283,97	2430938,01	211° 43' 51"	2,43
14	858281,90	2430936,73	301° 11' 6"	1,78
15	858282,82	2430935,21	210° 27' 56"	1,97
16	858281,12	2430934,21	120° 36' 49"	1,96
17	858280,12	2430935,90	24° 13' 40"	1,75
18	858281,72	2430936,62	122° 26' 48"	3,58
19	858279,80	2430939,64	211° 16' 54"	6,8
20	858273,99	2430936,11	300° 57' 50"	0,23
21	858274,11	2430935,91	209° 30' 41"	2,44
22	858271,99	2430934,71	126° 1' 39"	0,27

23	858271,83	2430934,93	211° 41' 38"	5,65
24	858267,02	2430931,96	301° 54' 29"	3,12
25	858268,67	2430929,31	212° 35' 54"	2,77
26	858266,34	2430927,82	120° 16' 57"	3,17
27	858264,74	2430930,56	211° 29' 58"	10,09
28	858256,14	2430925,29	219° 28' 21"	0,44
29	858255,80	2430925,01	123° 6' 41"	1,1
30	858255,20	2430925,93	211° 28' 54"	4,17
31	858251,64	2430923,75	307° 51' 34"	3,24
32	858253,63	2430921,19	32° 20' 51"	0,36
33	858253,93	2430921,38	309° 16' 11"	2,05
34	858255,23	2430919,79	217° 11' 59"	1,04
35	858254,40	2430919,16	301° 4' 4"	25,52
36	858267,57	2430897,30	31° 15' 49"	0,98
37	858268,41	2430897,81	301° 12' 39"	1,99
38	858269,44	2430896,11	211° 45' 34"	0,99
39	858268,60	2430895,59	300° 53' 41"	1,42
40	858269,33	2430894,37	29° 14' 10"	53,07
1	858315,64	2430920,29		
41	858271,93	2430928,80	121° 25' 46"	2,11
42	858270,83	2430930,60	212° 54' 19"	2,02
43	858269,13	2430929,50	300° 19' 8"	1,98
44	858270,13	2430927,79	29° 17' 50"	2,06
41	858271,93	2430928,80		
45	858299,12	2430945,82	120° 27' 56"	1,97
46	858298,12	2430947,52	209° 3' 17"	2,06
47	858296,32	2430946,52	301° 25' 46"	2,11
48	858297,42	2430944,72	32° 54' 19"	2,02
45	858299,12	2430945,82		
49	858288,93	2430929,51	45° 0' 0"	0,28
50	858289,13	2430929,71	134° 59' 60"	0,14
51	858289,03	2430929,81	206° 33' 54"	0,22
52	858288,83	2430929,71	296° 33' 54"	0,22
49	858288,93	2430929,51		
ЗУ1.21(2)				
53	858311,36	2430954,60	211° 6' 47"	1,97
54	858309,67	2430953,58	270° 0' 0"	0,01
55	858309,67	2430953,57	31° 21' 39"	1,98
53	858311,36	2430954,60		

Образуемый земельный участок с условным номером ЗУ1.22

Номер точки	X	Y	Дирекционный угол	Длина
ЗУ1.22(1)				
1	858332,31	2430892,54	120° 59' 39"	32,37
2	858315,64	2430920,29	209° 14' 10"	53,07

3	858269,33	2430894,37	300° 17' 58"	28,84
4	858283,88	2430869,47	243° 6' 52"	4,8
5	858281,71	2430865,19	302° 2' 33"	1,64
6	858282,58	2430863,80	31° 14' 38"	1,75
7	858284,08	2430864,71	298° 55' 12"	2,07
8	858285,08	2430862,90	208° 4' 21"	1,7
9	858283,58	2430862,10	301° 23' 52"	7,7
10	858287,59	2430855,53	301° 22' 57"	12,67
11	858294,19	2430844,71	29° 32' 20"	4,48
12	858298,09	2430846,92	28° 48' 39"	2,28
13	858300,09	2430848,02	122° 0' 19"	0,28
14	858299,94	2430848,26	120° 48' 55"	21,18
15	858289,09	2430866,45	30° 1' 52"	73,97
16	858353,13	2430903,47	155° 33' 22"	1,21
17	858352,03	2430903,97	210° 5' 50"	22,79
1	858332,31	2430892,54		
18	858331,56	2430893,14	122° 54' 19"	2,02
19	858330,46	2430894,84	212° 54' 19"	2,02
20	858328,76	2430893,74	302° 54' 19"	2,02
21	858329,86	2430892,04	32° 54' 19"	2,02
18	858331,56	2430893,14		
22	858304,17	2430876,72	120° 27' 56"	1,97
23	858303,17	2430878,42	209° 3' 17"	2,06
24	858301,37	2430877,42	300° 27' 56"	1,97
25	858302,37	2430875,72	29° 3' 17"	2,06
22	858304,17	2430876,72		
26	858287,07	2430866,91	120° 57' 50"	1,98
27	858286,05	2430868,61	210° 40' 8"	2
28	858284,33	2430867,59	301° 9' 33"	2,01
29	858285,37	2430865,87	31° 27' 25"	1,99
26	858287,07	2430866,91		
30	858314,17	2430882,73	120° 51' 50"	1,97
31	858313,16	2430884,42	210° 36' 49"	1,96
32	858311,47	2430883,42	300° 36' 49"	1,96
33	858312,47	2430881,73	30° 27' 56"	1,97
30	858314,17	2430882,73		
34	858298,29	2430847,42	122° 10' 1"	1,88
35	858297,29	2430849,01	210° 27' 56"	1,97
36	858295,59	2430848,01	299° 21' 28"	1,84
37	858296,49	2430846,41	29° 17' 50"	2,06
34	858298,29	2430847,42		
38	858295,46	2430885,52	117° 45' 31"	0,21
39	858295,36	2430885,71	207° 28' 28"	2,82

40	858292,86	2430884,41	296° 33' 54"	0,22
41	858292,96	2430884,21	27° 39' 16"	2,82
38	858295,46	2430885,52		
42	858320,46	2430896,33	116° 33' 54"	0,22
43	858320,36	2430896,53	206° 33' 54"	0,22
44	858320,16	2430896,43	296° 33' 54"	0,22
45	858320,26	2430896,23	26° 33' 54"	0,22
42	858320,46	2430896,33		
ЗУ1.22(2)				
46	858358,17	2430902,93	122° 13' 44"	0,54
47	858357,88	2430903,39	120° 4' 34"	3,43
48	858356,16	2430906,36	210° 1' 23"	2,3
49	858354,17	2430905,21	337° 3' 10"	2,69
50	858356,65	2430904,16	291° 48' 5"	0,54
51	858356,85	2430903,66	331° 3' 22"	1,51
46	858358,17	2430902,93		

Образуемый земельный участок с условным номером ЗУ1.23

Номер точки	X	Y	Дирекционный угол	Длина
1	858281,71	2430865,19	63° 6' 52"	4,8
2	858283,88	2430869,47	120° 17' 58"	28,84
3	858269,33	2430894,37	120° 53' 41"	1,42
4	858268,60	2430895,59	211° 56' 41"	1
5	858267,75	2430895,06	121° 18' 27"	2
6	858266,71	2430896,77	31° 38' 41"	1,01
7	858267,57	2430897,30	121° 4' 4"	25,52
8	858254,40	2430919,16	217° 20' 58"	0,96
9	858253,64	2430918,58	223° 59' 42"	4,03
10	858250,74	2430915,78	298° 18' 3"	4,43
11	858252,84	2430911,88	301° 43' 0"	23,36
12	858265,12	2430892,01	301° 43' 21"	29,4
13	858280,58	2430867,00	301° 58' 37"	2,13
1	858281,71	2430865,19		

Образуемый земельный участок с условным номером ЗУ1.24

Номер точки	X	Y	Дирекционный угол	Длина
1	858357,88	2430903,39	31° 41' 20"	2,3
2	858359,84	2430904,60	120° 27' 56"	1,78
3	858358,94	2430906,13	208° 36' 38"	1
4	858358,06	2430905,65	120° 14' 40"	3,41
5	858356,34	2430908,60	30° 51' 39"	0,96
6	858357,16	2430909,09	120° 50' 43"	4,97
7	858354,61	2430913,36	210° 24' 40"	3,73
8	858351,39	2430911,47	124° 39' 14"	2,64
9	858349,89	2430913,64	31° 11' 37"	2,99
10	858352,45	2430915,19	120° 41' 40"	14,59
11	858345,00	2430927,74	209° 34' 40"	2,55

12	858342,78	2430926,48	120° 44' 43"	2,7
13	858341,40	2430928,80	31° 6' 55"	2,59
14	858343,62	2430930,14	120° 51' 13"	11,6
15	858337,67	2430940,10	210° 57' 50"	2,33
16	858335,67	2430938,90	122° 59' 52"	2,75
17	858334,17	2430941,21	34° 1' 10"	2,41
18	858336,17	2430942,56	120° 29' 24"	14,31
19	858328,91	2430954,89	208° 59' 10"	2,44
20	858326,78	2430953,71	120° 6' 23"	2,75
21	858325,40	2430956,09	31° 27' 7"	2,41
22	858327,46	2430957,35	120° 33' 21"	10,6
23	858322,07	2430966,48	90° 0' 0"	0,42
24	858322,07	2430966,90	190° 42' 47"	0,38
25	858321,70	2430966,83	190° 18' 17"	1,12
26	858320,60	2430966,63	280° 41' 6"	1,62
27	858320,90	2430965,04	215° 0' 35"	2,65
28	858318,73	2430963,52	264° 53' 52"	0,56
29	858318,68	2430962,96	210° 34' 30"	10,62
30	858309,54	2430957,56	301° 35' 9"	3,47
31	858311,36	2430954,60	211° 21' 39"	1,98
32	858309,67	2430953,57	299° 49' 12"	1,89
33	858310,61	2430951,93	210° 42' 55"	1,98
34	858308,91	2430950,92	118° 55' 12"	2,07
35	858307,91	2430952,73	22° 9' 1"	1,22
36	858309,04	2430953,19	121° 43' 6"	3,39
37	858307,26	2430956,07	210° 34' 45"	7,16
38	858301,10	2430952,43	288° 26' 6"	0,38
39	858301,22	2430952,07	209° 59' 55"	2,24
40	858299,28	2430950,95	117° 12' 58"	0,39
41	858299,10	2430951,30	210° 41' 28"	1,8
42	858297,55	2430950,38	301° 0' 51"	35,11
43	858315,64	2430920,29	300° 59' 39"	32,37
44	858332,31	2430892,54	30° 5' 50"	22,79
45	858352,03	2430903,97	155° 39' 41"	4,95
46	858347,52	2430906,01	157° 14' 56"	4,03
47	858343,80	2430907,57	64° 42' 43"	1,4
48	858344,40	2430908,84	175° 6' 3"	2,46
49	858341,95	2430909,05	90° 0' 0"	0,2
50	858341,95	2430909,25	355° 17' 32"	2,56
51	858344,50	2430909,04	63° 59' 48"	0,46
52	858344,70	2430909,45	335° 48' 40"	5,39
53	858349,62	2430907,24	25° 33' 36"	0,25
54	858349,85	2430907,35	331° 49' 17"	3,18
55	858352,65	2430905,85	337° 9' 59"	1,65
56	858354,17	2430905,21	30° 1' 23"	2,3
57	858356,16	2430906,36	300° 4' 34"	3,43
1	858357,88	2430903,39		
58	858332,33	2430927,25	120° 27' 56"	3,35

59	858330,63	2430930,14	210° 27' 56"	1,97
60	858328,93	2430929,14	210° 57' 50"	1,17
61	858327,93	2430928,54	300° 22' 45"	3,36
62	858329,63	2430925,64	30° 48' 27"	3,14
58	858332,33	2430927,25		
63	858341,36	2430898,65	120° 42' 55"	1,98
64	858340,35	2430900,35	209° 3' 17"	2,06
65	858338,55	2430899,35	300° 42' 55"	1,98
66	858339,56	2430897,65	29° 3' 17"	2,06
63	858341,36	2430898,65		
67	858318,52	2430944,23	84° 49' 16"	3,32
68	858318,82	2430947,54	180° 0' 0"	0,2
69	858318,62	2430947,54	264° 49' 16"	3,32
70	858318,32	2430944,23	0° 0' 0"	0,2
67	858318,52	2430944,23		
71	858330,23	2430933,34	153° 26' 6"	0,22
72	858330,03	2430933,44	225° 0' 0"	0,14
73	858329,93	2430933,34	296° 33' 54"	0,22
74	858330,03	2430933,14	44° 59' 60"	0,28
71	858330,23	2430933,34		

Образуемый земельный участок с условным номером ЗУ1.25

Номер точки	X	Y	Дирекционный угол	Длина
1	858289,22	2430850,73	120° 25' 19"	1,99
2	858288,21	2430852,45	209° 10' 3"	1,97
3	858286,49	2430851,49	300° 20' 14"	2,04
4	858287,52	2430849,73	30° 27' 56"	1,97
1	858289,22	2430850,73		

Образуемый земельный участок с условным номером ЗУ1.26

Номер точки	X	Y	Дирекционный угол	Длина
1	858402,50	2430758,96	89° 42' 54"	2,01
2	858402,51	2430760,97	179° 15' 39"	1,55
3	858400,96	2430760,99	178° 40' 4"	0,43
4	858400,53	2430761,00	269° 25' 37"	2
5	858400,51	2430759,00	0° 0' 0"	0,2
6	858400,71	2430759,00	358° 43' 11"	1,79
1	858402,50	2430758,96		

Образуемый земельный участок с условным номером ЗУ1.27

Номер точки	X	Y	Дирекционный угол	Длина
1	858363,75	2430819,98	75° 10' 47"	2,66
2	858364,43	2430822,55	73° 40' 18"	3,7
3	858365,47	2430826,10	210° 43' 36"	4,56

4	858361,55	2430823,77	300° 8' 3"	4,38
1	858363,75	2430819,98		

Образуемый земельный участок с условным номером ЗУ1.28

Номер точки	X	Y	Дирекционный угол	Длина
1	858356,19	2430724,60	81° 6' 56"	4,73
2	858356,92	2430729,27	171° 58' 30"	6,16
3	858350,82	2430730,13	262° 43' 30"	0,47
4	858350,76	2430729,66	263° 18' 21"	4,29
5	858350,26	2430725,40	352° 19' 0"	5,98
1	858356,19	2430724,60		

Образуемый земельный участок с условным номером ЗУ1.29

Номер точки	X	Y	Дирекционный угол	Длина
1	858385,19	2430865,91	118° 12' 2"	6,58
2	858382,08	2430871,71	30° 36' 47"	5,32
3	858386,66	2430874,42	120° 44' 20"	3,93
4	858384,65	2430877,80	120° 46' 27"	2,07
5	858383,59	2430879,58	209° 36' 56"	8,24
6	858376,43	2430875,51	301° 1' 31"	12,77
7	858383,01	2430864,57	31° 34' 41"	2,56
1	858385,19	2430865,91		

Образуемый земельный участок с условным номером ЗУ1.30

Номер точки	X	Y	Дирекционный угол	Длина
ЗУ1.30(1)				
1	858320,90	2430965,04	100° 41' 6"	1,62
2	858320,60	2430966,63	10° 0' 29"	0,52
3	858321,11	2430966,72	94° 50' 54"	4,5
4	858320,73	2430971,20	211° 7' 21"	2,48
5	858318,61	2430969,92	274° 4' 44"	6,19
6	858319,05	2430963,75	34° 53' 17"	2,26
1	858320,90	2430965,04		
ЗУ1.30(2)				
7	858368,39	2430922,83	120° 21' 29"	1,62
8	858367,57	2430924,23	30° 1' 6"	0,52
9	858368,02	2430924,49	120° 14' 49"	4,39
10	858365,81	2430928,28	211° 3' 15"	1,09
11	858364,88	2430927,72	301° 8' 39"	5,99
12	858367,98	2430922,59	30° 20' 36"	0,48
7	858368,39	2430922,83		

Образуемый земельный участок с условным номером ЗУ1.31

Номер точки	X	Y	Дирекционный угол	Длина
ЗУ1.31(1)				
1	858389,86	2430758,31	81° 29' 34"	6,02

2	858390,75	2430764,26	173° 9' 33"	11,25
3	858379,58	2430765,60	262° 43' 15"	6
4	858378,82	2430759,65	353° 4' 46"	11,12
1	858389,86	2430758,31		
ЗУ1.31(2)				
5	858372,90	2430807,29	80° 47' 35"	7,38
6	858374,08	2430814,57	120° 53' 41"	1,42
7	858373,35	2430815,79	174° 21' 51"	7,64
8	858365,75	2430816,54	300° 8' 0"	4,02
9	858367,77	2430813,06	260° 25' 33"	5,05
10	858366,93	2430808,08	352° 27' 43"	6,02
5	858372,90	2430807,29		
ЗУ1.31(3)				
11	858356,92	2430729,27	80° 56' 32"	1,4
12	858357,14	2430730,65	172° 6' 30"	1,02
13	858356,13	2430730,79	82° 53' 10"	6,46
14	858356,93	2430737,20	173° 58' 26"	5,24
15	858351,72	2430737,75	263° 21' 17"	2,07
16	858351,48	2430735,69	263° 13' 49"	5,6
17	858350,82	2430730,13	351° 58' 30"	6,16
11	858356,92	2430729,27		

Образуемый земельный участок с условным номером ЗУ1.32

Номер точки	X	Y	Дирекционный угол	Длина
1	858237,66	2430822,42	117° 5' 15"	1,47
2	858236,99	2430823,73	209° 38' 20"	14,76
3	858224,16	2430816,43	299° 34' 40"	1,28
4	858224,79	2430815,32	28° 53' 3"	14,7
1	858237,66	2430822,42		

Образуемый земельный участок с условным номером ЗУ1.33

Номер точки	X	Y	Дирекционный угол	Длина
1	858397,57	2430733,26	83° 2' 42"	25,93
2	858400,71	2430759,00	180° 0' 0"	0,2
3	858400,51	2430759,00	89° 25' 37"	2
4	858400,53	2430761,00	358° 40' 4"	0,43
5	858400,96	2430760,99	83° 2' 34"	12,71
6	858402,50	2430773,61	78° 44' 58"	1,9
7	858402,87	2430775,47	82° 9' 42"	63,57
8	858411,54	2430838,45	85° 54' 47"	31,29
9	858413,77	2430869,66	119° 28' 43"	8,27
10	858409,70	2430876,86	242° 35' 51"	3,67
11	858408,01	2430873,60	264° 56' 46"	110,68
12	858398,26	2430763,35	173° 5' 28"	7,56
13	858390,75	2430764,26	261° 29' 34"	6,02
14	858389,86	2430758,31	353° 7' 23"	8,02
15	858397,82	2430757,35	266° 24' 36"	23,48
16	858396,35	2430733,92	331° 35' 14"	1,39

1	858397,57	2430733,26		
---	-----------	------------	--	--

Образуемый земельный участок с условным номером ЗУ1.34

Номер точки	X	Y	Дирекционный угол	Длина
1	858239,84	2430818,66	120° 6' 17"	4,35
2	858237,66	2430822,42	208° 53' 3"	14,7
3	858224,79	2430815,32	299° 18' 21"	4,21
4	858226,85	2430811,65	28° 21' 12"	14,76
1	858239,84	2430818,66		

Образуемый земельный участок с условным номером ЗУ1.35

Номер точки	X	Y	Дирекционный угол	Длина
1	858246,17	2430921,35	121° 31' 12"	6,01
2	858243,03	2430926,47	210° 15' 23"	0,97
3	858242,19	2430925,98	303° 28' 44"	6,02
4	858245,51	2430920,96	30° 34' 45"	0,77
1	858246,17	2430921,35		

Образуемый земельный участок с условным номером ЗУ1.36

Номер точки	X	Y	Дирекционный угол	Длина
1	858251,30	2430924,35	120° 1' 46"	5,99
2	858248,30	2430929,54	210° 13' 21"	6,1
3	858243,03	2430926,47	301° 31' 12"	6,01
4	858246,17	2430921,35	30° 19' 8"	5,94
1	858251,30	2430924,35		

Образуемый земельный участок с условным номером ЗУ1.37

Номер точки	X	Y	Дирекционный угол	Длина
1	858296,21	2430840,77	117° 8' 38"	4,43
2	858294,19	2430844,71	121° 22' 57"	12,67
3	858287,59	2430855,53	210° 39' 2"	0,63
4	858287,05	2430855,21	298° 6' 43"	17,06
5	858295,09	2430840,16	28° 34' 29"	1,28
1	858296,21	2430840,77		

Образуемый земельный участок с условным номером ЗУ1.38

Номер точки	X	Y	Дирекционный угол	Длина
ЗУ1.38(1)				
1	858282,23	2430845,22	120° 6' 26"	6,08
2	858279,18	2430850,48	210° 59' 35"	6,72
3	858273,42	2430847,02	300° 12' 29"	5,98
4	858276,43	2430841,85	30° 9' 29"	6,71
1	858282,23	2430845,22		
ЗУ1.38(2)				
5	858245,49	2430821,71	120° 8' 19"	5,96

6	858242,50	2430826,86	209° 35' 57"	6,34
7	858236,99	2430823,73	297° 5' 15"	1,47
8	858237,66	2430822,42	300° 6' 17"	4,35
9	858239,84	2430818,66	28° 24' 7"	1,53
10	858241,19	2430819,39	28° 20' 54"	4,89
5	858245,49	2430821,71		

Образуемый земельный участок с условным номером ЗУ1.39

Номер точки	X	Y	Дирекционный угол	Длина
1	858295,09	2430840,16	118° 6' 43"	17,06
2	858287,05	2430855,21	211° 0' 24"	9,18
3	858279,18	2430850,48	300° 6' 26"	6,08
4	858282,23	2430845,22	30° 17' 13"	4,06
5	858285,74	2430847,27	298° 47' 23"	10,71
6	858290,90	2430837,88	28° 33' 11"	4,77
1	858295,09	2430840,16		
7	858289,22	2430850,73	120° 25' 19"	1,99
8	858288,21	2430852,45	209° 10' 3"	1,97
9	858286,49	2430851,49	300° 20' 14"	2,04
10	858287,52	2430849,73	30° 27' 56"	1,97
7	858289,22	2430850,73		

Образуемый земельный участок с условным номером ЗУ1.40

Номер точки	X	Y	Дирекционный угол	Длина
ЗУ1.40(1)				
1	858374,50	2430824,48	30° 55' 36"	2,65
2	858376,77	2430825,84	120° 3' 51"	6,01
3	858373,76	2430831,04	210° 47' 26"	9,65
4	858365,47	2430826,10	253° 40' 18"	3,7
5	858364,43	2430822,55	354° 34' 41"	5,93
6	858370,33	2430821,99	30° 50' 33"	4,86
1	858374,50	2430824,48		
ЗУ1.40(2)				
7	858383,01	2430864,57	121° 1' 31"	12,77
8	858376,43	2430875,51	209° 35' 23"	2,29
9	858374,44	2430874,38	300° 58' 45"	12,84
10	858381,05	2430863,37	31° 28' 37"	2,3
7	858383,01	2430864,57		

Образуемый земельный участок с условным номером ЗУ1.41

Номер точки	X	Y	Дирекционный угол	Длина
1	858373,35	2430815,79	121° 11' 33"	6,87
2	858369,79	2430821,67	30° 39' 2"	0,63
3	858370,33	2430821,99	174° 34' 41"	5,93
4	858364,43	2430822,55	255° 10' 47"	2,66
5	858363,75	2430819,98	300° 10' 25"	3,98

6	858365,75	2430816,54	354° 21' 51"	7,64
1	858373,35	2430815,79		

Образуемый земельный участок с условным номером ЗУ1.42

Номер точки	X	Y	Дирекционный угол	Длина
ЗУ1.42(1)				
1	858427,00	2430920,31	76° 57' 54"	3,19
2	858427,72	2430923,42	121° 50' 52"	40,46
3	858406,37	2430957,79	210° 25' 1"	1,8
4	858404,82	2430956,88	301° 3' 39"	4,05
5	858406,91	2430953,41	212° 7' 48"	6,83
6	858401,13	2430949,78	301° 18' 27"	2
7	858402,17	2430948,07	211° 27' 25"	1,99
8	858400,47	2430947,03	121° 9' 33"	2,01
9	858399,43	2430948,75	211° 20' 9"	39,36
10	858365,81	2430928,28	300° 14' 49"	4,39
11	858368,02	2430924,49	30° 22' 3"	1,48
12	858369,30	2430925,24	300° 27' 56"	1,58
13	858370,10	2430923,88	31° 25' 26"	46,78
14	858410,02	2430948,27	301° 20' 7"	3,17
15	858411,67	2430945,56	301° 6' 10"	7,07
16	858415,32	2430939,51	301° 18' 49"	22,47
1	858427,00	2430920,31		
ЗУ1.42(2)				
17	858402,60	2430723,62	90° 3' 5"	33,46
18	858402,57	2430757,08	90° 4' 16"	16,09
19	858402,55	2430773,17	82° 4' 45"	2,32
20	858402,87	2430775,47	258° 44' 58"	1,9
21	858402,50	2430773,61	263° 2' 34"	12,71
22	858400,96	2430760,99	359° 15' 39"	1,55
23	858402,51	2430760,97	269° 42' 54"	2,01
24	858402,50	2430758,96	178° 43' 11"	1,79
25	858400,71	2430759,00	263° 2' 42"	25,93
26	858397,57	2430733,26	332° 19' 34"	3,47
27	858400,64	2430731,65	262° 32' 57"	7,63
28	858399,65	2430724,08	351° 8' 14"	2,99
17	858402,60	2430723,62		
ЗУ1.42(3)				
29	858413,77	2430869,66	85° 53' 50"	2,38
30	858413,94	2430872,03	62° 15' 39"	8,29
31	858417,80	2430879,37	77° 12' 34"	20,42
32	858422,32	2430899,28	169° 59' 31"	0,17
33	858422,15	2430899,31	76° 57' 48"	3,06
34	858422,84	2430902,29	242° 36' 3"	11,06
35	858417,75	2430892,47	242° 43' 12"	17,56
36	858409,70	2430876,86	299° 28' 43"	8,27
29	858413,77	2430869,66		

Образуемый земельный участок с условным номером ЗУ1.43

Номер точки	X	Y	Дирекционный угол	Длина
1	858411,65	2430940,75	122° 59' 19"	2,04
2	858410,54	2430942,46	212° 32' 22"	1,93
3	858408,91	2430941,42	301° 40' 50"	2,06
4	858409,99	2430939,67	33° 2' 53"	1,98
1	858411,65	2430940,75		

Образуемый земельный участок с условным номером ЗУ1.44

Номер точки	X	Y	Дирекционный угол	Длина
ЗУ1.44(1)				
1	858381,05	2430806,22	90° 50' 43"	8,81
2	858380,92	2430815,03	174° 14' 36"	6,18
3	858374,77	2430815,65	271° 43' 32"	8,63
4	858375,03	2430807,02	352° 25' 49"	6,07
1	858381,05	2430806,22		
ЗУ1.44(2)				
5	858350,82	2430730,13	83° 13' 49"	5,6
6	858351,48	2430735,69	183° 33' 36"	6,6
7	858344,89	2430735,28	259° 28' 45"	4,27
8	858344,11	2430731,08	351° 56' 30"	6,78
5	858350,82	2430730,13		

Образуемый земельный участок с условным номером ЗУ1.45

Номер точки	X	Y	Дирекционный угол	Длина
1	858384,65	2430877,80	30° 24' 56"	2,33
2	858386,66	2430878,98	120° 33' 21"	4,82
3	858384,21	2430883,13	211° 6' 32"	2,71
4	858381,89	2430881,73	119° 10' 34"	1,37
5	858381,22	2430882,93	210° 47' 42"	26,19
6	858358,72	2430869,52	244° 55' 57"	2,74
7	858357,56	2430867,04	29° 47' 48"	20,55
8	858375,39	2430877,25	300° 52' 1"	2,03
9	858376,43	2430875,51	29° 36' 56"	8,24
10	858383,59	2430879,58	300° 46' 27"	2,07
1	858384,65	2430877,80		

Образуемый земельный участок с условным номером ЗУ1.46

Номер точки	X	Y	Дирекционный угол	Длина
1	858276,24	2430714,64	98° 34' 9"	3,69
2	858275,69	2430718,29	118° 44' 46"	65,46
3	858244,21	2430775,68	209° 32' 39"	6,02
4	858238,97	2430772,71	310° 18' 51"	0,87
5	858239,53	2430772,05	298° 56' 45"	67,61
6	858272,25	2430712,89	23° 40' 56"	4,36
1	858276,24	2430714,64		

Образуемый земельный участок с условным номером ЗУ1.47

Номер точки	X	Y	Дирекционный угол	Длина
1	858349,37	2430725,52	79° 13' 43"	4,17
2	858350,15	2430729,62	3° 45' 6"	0,61
3	858350,76	2430729,66	82° 43' 30"	0,47
4	858350,82	2430730,13	171° 56' 30"	6,78
5	858344,11	2430731,08	259° 35' 58"	4,82
6	858343,24	2430726,34	352° 22' 51"	6,18
1	858349,37	2430725,52		

Образуемый земельный участок с условным номером ЗУ1.48

Номер точки	X	Y	Дирекционный угол	Длина
ЗУ1.48(1)				
1	858372,20	2430917,32	120° 15' 23"	3,2
2	858370,59	2430920,08	274° 25' 26"	3,5
3	858370,86	2430916,59	28° 34' 50"	1,53
1	858372,20	2430917,32		
ЗУ1.48(2)				
4	858369,67	2430921,67	120° 22' 45"	0,67
5	858369,33	2430922,25	208° 36' 38"	1
6	858368,45	2430921,77	296° 33' 54"	0,16
7	858368,52	2430921,63	1° 59' 32"	1,15
4	858369,67	2430921,67		

Образуемый земельный участок с условным номером ЗУ1.49

Номер точки	X	Y	Дирекционный угол	Длина
1	858226,85	2430811,65	119° 18' 21"	4,21
2	858224,79	2430815,32	208° 43' 22"	2,85
3	858222,29	2430813,95	296° 33' 54"	0,02
4	858222,30	2430813,93	26° 33' 54"	0,09
5	858222,38	2430813,97	300° 3' 5"	3,02
6	858223,89	2430811,36	29° 44' 42"	1,13
7	858224,87	2430811,92	300° 42' 46"	1,17
8	858225,47	2430810,91	28° 12' 6"	1,57
1	858226,85	2430811,65		

Образуемый земельный участок с условным номером ЗУ1.50

Номер точки	X	Y	Дирекционный угол	Длина
1	858224,79	2430815,32	119° 34' 40"	1,28
2	858224,16	2430816,43	207° 30' 56"	2,97
3	858221,53	2430815,06	314° 59' 60"	0,03
4	858221,55	2430815,04	243° 52' 39"	2,32
5	858220,53	2430812,96	29° 21' 28"	2,02
6	858222,29	2430813,95	28° 43' 22"	2,85
1	858224,79	2430815,32		

Образуемый земельный участок с условным номером ЗУ1.51

Номер точки	X	Y	Дирекционный угол	Длина
ЗУ1.51(1)				
1	858402,87	2430775,47	78° 50' 47"	40,99
2	858410,80	2430815,69	92° 29' 22"	1,61
3	858410,73	2430817,30	85° 7' 33"	47,31
4	858414,75	2430864,44	74° 28' 33"	2,43
5	858415,40	2430866,78	119° 30' 31"	3,31
6	858413,77	2430869,66	265° 54' 47"	31,29
7	858411,54	2430838,45	262° 9' 42"	63,57
1	858402,87	2430775,47		
ЗУ1.51(2)				
8	858396,51	2430724,57	83° 2' 44"	8,75
9	858397,57	2430733,26	151° 35' 14"	1,39
10	858396,35	2430733,92	265° 5' 51"	9,24
11	858395,56	2430724,71	351° 37' 0"	0,96
8	858396,51	2430724,57		

Образуемый земельный участок с условным номером ЗУ1.52

Номер точки	X	Y	Дирекционный угол	Длина
1	858242,38	2430927,53	121° 29' 47"	4,06
2	858240,26	2430930,99	201° 3' 41"	1,73
3	858238,65	2430930,37	308° 48' 17"	4,32
4	858241,36	2430927,00	27° 27' 24"	1,15
1	858242,38	2430927,53		

Образуемый земельный участок с условным номером ЗУ1.53

Номер точки	X	Y	Дирекционный угол	Длина
1	858247,82	2430930,38	120° 1' 18"	3,34
2	858246,15	2430933,27	201° 9' 41"	6,32
3	858240,26	2430930,99	301° 29' 47"	4,06
4	858242,38	2430927,53	27° 38' 60"	6,14
1	858247,82	2430930,38		

Образуемый земельный участок с условным номером ЗУ1.54

Номер точки	X	Y	Дирекционный угол	Длина
ЗУ1.54(1)				
1	858374,44	2430874,38	29° 35' 23"	2,29
2	858376,43	2430875,51	120° 52' 1"	2,03
3	858375,39	2430877,25	209° 47' 48"	20,55
4	858357,56	2430867,04	244° 53' 30"	4,93
5	858355,47	2430862,58	31° 52' 59"	22,34
1	858374,44	2430874,38		
ЗУ1.54(2)				
6	858380,83	2430820,98	90° 38' 12"	0,9
7	858380,82	2430821,88	210° 7' 13"	1,51

8	858379,51	2430821,12	120° 8' 8"	5,46
9	858376,77	2430825,84	210° 55' 36"	2,65
10	858374,50	2430824,48	271° 47' 1"	2,89
11	858374,59	2430821,59	354° 9' 33"	4,81
12	858379,38	2430821,10	355° 16' 9"	1,45
6	858380,83	2430820,98		

Образуемый земельный участок с условным номером ЗУ1.55

Номер точки	X	Y	Дирекционный угол	Длина
1	858380,92	2430815,03	90° 51' 60"	5,95
2	858380,83	2430820,98	175° 16' 9"	1,45
3	858379,38	2430821,10	174° 9' 33"	4,81
4	858374,59	2430821,59	271° 44' 9"	5,94
5	858374,77	2430815,65	354° 14' 36"	6,18
1	858380,92	2430815,03		

Образуемый земельный участок с условным номером ЗУ1.56

Номер точки	X	Y	Дирекционный угол	Длина
ЗУ1.56(1)				
1	858417,75	2430892,47	62° 36' 3"	11,06
2	858422,84	2430902,29	62° 34' 44"	4,19
3	858424,77	2430906,01	85° 52' 15"	15
4	858425,85	2430920,97	121° 9' 57"	21,41
5	858414,77	2430939,29	21° 48' 5"	0,59
6	858415,32	2430939,51	121° 12' 51"	7,06
7	858411,66	2430945,55	208° 49' 48"	48,32
8	858369,33	2430922,25	300° 22' 45"	0,67
9	858369,67	2430921,67	1° 25' 56"	0,8
10	858370,47	2430921,69	274° 15' 45"	1,61
11	858370,59	2430920,08	300° 15' 23"	3,2
12	858372,20	2430917,32	28° 33' 49"	12,7
13	858383,35	2430923,39	28° 33' 17"	29,5
14	858409,26	2430937,49	298° 48' 28"	8,34
15	858413,28	2430930,18	357° 2' 21"	1,74
16	858415,02	2430930,09	267° 26' 56"	2,02
17	858414,93	2430928,07	177° 16' 25"	0,42
18	858414,51	2430928,09	300° 42' 43"	10,14
19	858419,69	2430919,37	265° 52' 30"	26,97
1	858417,75	2430892,47		
20	858411,65	2430940,75	122° 59' 19"	2,04
21	858410,54	2430942,46	212° 32' 22"	1,93
22	858408,91	2430941,42	301° 40' 50"	2,06
23	858409,99	2430939,67	33° 2' 53"	1,98
20	858411,65	2430940,75		
ЗУ1.56(2)				
24	858442,08	2430958,71	119° 54' 49"	7,58
25	858438,30	2430965,28	211° 2' 44"	6,01

26	858433,15	2430962,18	300° 12' 41"	1,83
27	858434,07	2430960,60	213° 44' 35"	20,97
28	858416,63	2430948,95	301° 14' 26"	6,04
29	858419,76	2430943,79	33° 45' 40"	26,85
24	858442,08	2430958,71		
ЗУ1.56(3)				
30	858404,25	2430756,99	81° 45' 55"	48,8
31	858411,24	2430805,29	92° 25' 21"	10,41
32	858410,80	2430815,69	258° 50' 47"	40,99
33	858402,87	2430775,47	262° 4' 45"	2,32
34	858402,55	2430773,17	270° 4' 16"	16,09
35	858402,57	2430757,08	356° 56' 1"	1,68
30	858404,25	2430756,99		
ЗУ1.56(4)				
36	858415,41	2430866,77	74° 26' 23"	15,32
37	858419,52	2430881,53	69° 25' 44"	4,41
38	858421,07	2430885,66	242° 31' 53"	7,09
39	858417,80	2430879,37	242° 15' 39"	8,29
40	858413,94	2430872,03	265° 53' 50"	2,38
41	858413,77	2430869,66	299° 34' 26"	3,32
36	858415,41	2430866,77		
ЗУ1.56(5)				
42	858399,65	2430724,08	82° 32' 57"	7,63
43	858400,64	2430731,65	152° 19' 34"	3,47
44	858397,57	2430733,26	263° 2' 44"	8,75
45	858396,51	2430724,57	351° 7' 50"	3,18
42	858399,65	2430724,08		

Образуемый земельный участок с условным номером ЗУ1.57

Номер точки	X	Y	Дирекционный угол	Длина
ЗУ1.57(1)				
1	858379,74	2430743,39	83° 41' 29"	2
2	858379,96	2430745,38	173° 39' 35"	1,99
3	858377,98	2430745,60	263° 43' 22"	2,01
4	858377,76	2430743,60	353° 56' 45"	1,99
1	858379,74	2430743,39		
ЗУ1.57(2)				
5	858383,47	2430775,12	76° 56' 26"	1,99
6	858383,92	2430777,06	167° 17' 5"	2
7	858381,97	2430777,50	256° 56' 26"	1,99
8	858381,52	2430775,56	347° 17' 5"	2
5	858383,47	2430775,12		
ЗУ1.57(3)				
9	858386,16	2430786,91	76° 56' 26"	1,99
10	858386,61	2430788,85	167° 0' 19"	2
11	858384,66	2430789,30	256° 56' 26"	1,99
12	858384,21	2430787,36	347° 0' 19"	2
9	858386,16	2430786,91		

ЗУ1.57(4)				
13	858381,13	2430756,21	82° 31' 9"	2
14	858381,39	2430758,19	172° 31' 9"	2
15	858379,41	2430758,45	262° 31' 9"	2
16	858379,15	2430756,47	352° 31' 9"	2
13	858381,13	2430756,21		

Образуемый земельный участок с условным номером ЗУ1.58

Номер точки	X	Y	Дирекционный угол	Длина
ЗУ1.58(1)				
1	858345,72	2430722,25	83° 11' 27"	2,02
2	858345,96	2430724,26	173° 22' 27"	1,99
3	858343,98	2430724,49	262° 31' 9"	2
4	858343,72	2430722,51	352° 35' 35"	2,02
1	858345,72	2430722,25		
ЗУ1.58(2)				
5	858375,79	2430719,00	81° 44' 59"	2,02
6	858376,08	2430721,00	173° 6' 27"	0,92
7	858375,17	2430721,11	172° 24' 19"	1,06
8	858374,12	2430721,25	262° 31' 9"	2
9	858373,86	2430719,27	352° 32' 45"	1,08
10	858374,93	2430719,13	351° 24' 15"	0,87
5	858375,79	2430719,00		
ЗУ1.58(3)				
11	858356,78	2430720,27	82° 28' 54"	1,99
12	858357,04	2430722,24	172° 48' 14"	2
13	858355,06	2430722,49	262° 33' 23"	2,01
14	858354,80	2430720,50	353° 22' 27"	1,99
11	858356,78	2430720,27		
ЗУ1.58(4)				
15	858325,94	2430725,40	83° 56' 45"	1,99
16	858326,15	2430727,38	173° 5' 20"	1,99
17	858324,17	2430727,62	263° 9' 26"	2,01
18	858323,93	2430725,62	353° 45' 13"	2,02
15	858325,94	2430725,40		
ЗУ1.58(5)				
19	858314,31	2430726,99	84° 17' 22"	2,01
20	858314,51	2430728,99	173° 56' 45"	1,99
21	858312,53	2430729,20	263° 43' 22"	2,01
22	858312,31	2430727,20	354° 0' 21"	2,01
19	858314,31	2430726,99		

Образуемый земельный участок с условным номером ЗУ1.59

Номер точки	X	Y	Дирекционный угол	Длина
1	858367,04	2430883,64	122° 4' 26"	2,66
2	858365,63	2430885,89	209° 40' 23"	1,98
3	858363,91	2430884,91	301° 47' 5"	2,75
4	858365,36	2430882,57	32° 29' 36"	1,99

1	858367,04	2430883,64		
5	858366,08	2430883,07	90° 0' 0"	1
6	858366,08	2430884,07	178° 51' 15"	1
7	858365,08	2430884,09	270° 0' 0"	1
8	858365,08	2430883,09	358° 51' 15"	1
5	858366,08	2430883,07		

Образуемый земельный участок с условным номером ЗУ1.60

Номер точки	X	Y	Дирекционный угол	Длина
1	858349,62	2430907,24	155° 48' 40"	5,39
2	858344,70	2430909,45	243° 59' 48"	0,46
3	858344,50	2430909,04	357° 57' 17"	0,28
4	858344,78	2430909,03	264° 17' 22"	0,2
5	858344,76	2430908,83	178° 24' 32"	0,36
6	858344,40	2430908,84	244° 42' 43"	1,4
7	858343,80	2430907,57	337° 14' 56"	4,03
8	858347,52	2430906,01	30° 21' 29"	2,43
1	858349,62	2430907,24		

Образуемый земельный участок с условным номером ЗУ1.61

Номер точки	X	Y	Дирекционный угол	Длина
1	858367,53	2430942,68	117° 50' 17"	2,01
2	858366,59	2430944,46	208° 6' 23"	2
3	858364,83	2430943,52	297° 12' 6"	2,01
4	858365,75	2430941,73	28° 5' 21"	2,02
1	858367,53	2430942,68		

Образуемый земельный участок с условным номером ЗУ1.62

Номер точки	X	Y	Дирекционный угол	Длина
1	858287,07	2430866,91	120° 57' 50"	1,98
2	858286,05	2430868,61	210° 40' 8"	2
3	858284,33	2430867,59	301° 9' 33"	2,01
4	858285,37	2430865,87	31° 27' 25"	1,99
1	858287,07	2430866,91		

Образуемый земельный участок с условным номером ЗУ1.63

Номер точки	X	Y	Дирекционный угол	Длина
1	858268,60	2430895,59	121° 3' 44"	2
2	858267,57	2430897,30	211° 38' 41"	1,01
3	858266,71	2430896,77	301° 18' 27"	2
4	858267,75	2430895,06	31° 56' 41"	1
1	858268,60	2430895,59		

Образуемый земельный участок с условным номером ЗУ1.64

Номер точки	X	Y	Дирекционный угол	Длина
1	858269,44	2430896,11	121° 12' 39"	1,99
2	858268,41	2430897,81	211° 15' 49"	0,98
3	858267,57	2430897,30	301° 3' 44"	2
4	858268,60	2430895,59	31° 45' 34"	0,99
1	858269,44	2430896,11		

Образуемый земельный участок с условным номером ЗУ1.65

Номер точки	X	Y	Дирекционный угол	Длина
1	858392,37	2430755,31	86° 33' 59"	2
2	858392,49	2430757,31	176° 32' 57"	1,99
3	858390,50	2430757,43	266° 33' 59"	2
4	858390,38	2430755,43	356° 32' 57"	1,99
1	858392,37	2430755,31		

Образуемый земельный участок с условным номером ЗУ1.66

Номер точки	X	Y	Дирекционный угол	Длина
1	858395,20	2430803,73	81° 40' 3"	2
2	858395,49	2430805,71	171° 23' 4"	2
3	858393,51	2430806,01	261° 40' 3"	2
4	858393,22	2430804,03	351° 23' 4"	2
1	858395,20	2430803,73		

Образуемый земельный участок с условным номером ЗУ1.67

Номер точки	X	Y	Дирекционный угол	Длина
1	858404,02	2430853,50	86° 33' 59"	2
2	858404,14	2430855,50	176° 33' 59"	2
3	858402,14	2430855,62	266° 33' 59"	2
4	858402,02	2430853,62	356° 33' 59"	2
1	858404,02	2430853,50		

Образуемый земельный участок с условным номером ЗУ1.68

Номер точки	X	Y	Дирекционный угол	Длина
ЗУ1.68(1)				
1	858398,13	2430813,33	81° 38' 42"	6,13
2	858399,02	2430819,39	174° 58' 29"	17,47
3	858381,62	2430820,92	175° 39' 24"	0,79
4	858380,83	2430820,98	270° 51' 60"	5,95
5	858380,92	2430815,03	354° 21' 31"	17,29
1	858398,13	2430813,33		
ЗУ1.68(2)				
6	858374,77	2430815,65	91° 44' 9"	5,94
7	858374,59	2430821,59	174° 38' 9"	4,28
8	858370,33	2430821,99	210° 39' 2"	0,63

9	858369,79	2430821,67	301° 11' 33"	6,87
10	858373,35	2430815,79	354° 22' 10"	1,43
6	858374,77	2430815,65		
ЗУ1.68(3)				
11	858365,75	2430816,54	120° 10' 25"	3,98
12	858363,75	2430819,98	255° 6' 49"	3,27
13	858362,91	2430816,82	354° 22' 10"	2,85
11	858365,75	2430816,54		

2 этап

Образуемый земельный участок с условным номером ЗУ1

Номер точки	X	Y	Дирекционный угол	Длина
1	858446,36	2430716,78	83° 36' 36"	310,71
2	858480,94	2431025,56	120° 29' 10"	49,38
3	858455,89	2431068,11	210° 33' 1"	18,53
4	858439,93	2431058,69	297° 33' 10"	0,26
5	858440,05	2431058,46	211° 19' 43"	0,27
6	858439,82	2431058,32	210° 25' 58"	23,14
7	858419,87	2431046,60	211° 0' 4"	23,59
8	858399,65	2431034,45	210° 43' 4"	5,99
9	858394,50	2431031,39	210° 39' 38"	46,02
10	858354,91	2431007,92	223° 36' 10"	1,74
11	858353,65	2431006,72	223° 23' 60"	1,27
12	858352,73	2431005,85	250° 28' 30"	2,99
13	858351,73	2431003,03	210° 13' 2"	2,11
14	858349,91	2431001,97	210° 4' 22"	6,29
15	858344,47	2430998,82	172° 37' 17"	1,4
16	858343,08	2430999,00	172° 34' 59"	1,7
17	858341,39	2430999,22	198° 32' 3"	1,82
18	858339,66	2430998,64	211° 45' 21"	12,9
19	858328,69	2430991,85	300° 16' 54"	73,61
20	858365,81	2430928,28	300° 14' 49"	4,39
21	858368,02	2430924,49	300° 19' 12"	2,59
22	858369,33	2430922,25	300° 22' 45"	0,67
23	858369,67	2430921,67	300° 3' 16"	1,84
24	858370,59	2430920,08	300° 20' 1"	3,74
25	858372,48	2430916,85	31° 2' 0"	12,69
26	858383,35	2430923,39	299° 3' 21"	43,22
27	858404,34	2430885,61	302° 44' 27"	6,19
28	858407,69	2430880,40	299° 35' 16"	4,07
29	858409,70	2430876,86	299° 28' 43"	8,27
30	858413,77	2430869,66	299° 34' 26"	3,32
31	858415,41	2430866,77	299° 30' 22"	3,57
32	858417,17	2430863,66	263° 11' 8"	40,03
33	858412,42	2430823,91	258° 51' 4"	8,38
34	858410,80	2430815,69	258° 50' 47"	40,99
35	858402,87	2430775,47	258° 44' 58"	1,9

36	858402,50	2430773,61	263° 2' 34"	12,71
37	858400,96	2430760,99	178° 40' 4"	0,43
38	858400,53	2430761,00	269° 25' 37"	2
39	858400,51	2430759,00	0° 0' 0"	0,2
40	858400,71	2430759,00	263° 2' 42"	34,69
41	858396,51	2430724,57	351° 7' 50"	3,18
42	858399,65	2430724,08	351° 8' 14"	2,99
43	858402,60	2430723,62	351° 5' 37"	13,05
44	858415,49	2430721,60	351° 7' 32"	31,24
1	858446,36	2430716,78		

Образуемый земельный участок с условным номером ЗУ2

Номер точки	X	Y	Дирекционный угол	Длина
1	858359,84	2430904,60	31° 9' 25"	10,17
2	858368,54	2430909,86	31° 44' 55"	2,13
3	858370,35	2430910,98	81° 34' 23"	1,64
4	858370,59	2430912,60	120° 17' 17"	2,62
5	858369,27	2430914,86	31° 47' 47"	3,78
6	858372,48	2430916,85	120° 20' 1"	3,74
7	858370,59	2430920,08	120° 3' 16"	1,84
8	858369,67	2430921,67	120° 22' 45"	0,67
9	858369,33	2430922,25	120° 19' 12"	2,59
10	858368,02	2430924,49	120° 14' 49"	4,39
11	858365,81	2430928,28	120° 16' 54"	73,61
12	858328,69	2430991,85	211° 44' 50"	20,94
13	858310,88	2430980,83	301° 8' 10"	13,69
14	858317,96	2430969,11	212° 1' 58"	2,21
15	858316,09	2430967,94	300° 50' 57"	5,15
16	858318,73	2430963,52	264° 53' 52"	0,56
17	858318,68	2430962,96	210° 34' 30"	10,62
18	858309,54	2430957,56	301° 35' 9"	3,47
19	858311,36	2430954,60	211° 17' 22"	2,71
20	858309,04	2430953,19	121° 43' 6"	3,39
21	858307,26	2430956,07	210° 34' 45"	7,16
22	858301,10	2430952,43	288° 26' 6"	0,38
23	858301,22	2430952,07	209° 59' 55"	2,24
24	858299,28	2430950,95	117° 12' 58"	0,39
25	858299,10	2430951,30	210° 41' 28"	1,8
26	858297,55	2430950,38	301° 0' 51"	35,11
27	858315,64	2430920,29	300° 59' 39"	32,37
28	858332,31	2430892,54	30° 5' 50"	22,79
29	858352,03	2430903,97	30° 5' 23"	2,47
30	858354,17	2430905,21	30° 1' 23"	2,3
31	858356,16	2430906,36	300° 4' 34"	3,43
32	858357,88	2430903,39	31° 41' 20"	2,3
1	858359,84	2430904,60		

Образуемый земельный участок с условным номером ЗУ3

Номер точки	X	Y	Дирекционный угол	Длина
1	858315,64	2430920,29	121° 0' 51"	35,11
2	858297,55	2430950,38	30° 41' 28"	1,8
3	858299,10	2430951,30	297° 12' 58"	0,39
4	858299,28	2430950,95	29° 59' 55"	2,24
5	858301,22	2430952,07	108° 26' 6"	0,38
6	858301,10	2430952,43	30° 34' 45"	7,16
7	858307,26	2430956,07	301° 43' 6"	3,39
8	858309,04	2430953,19	31° 17' 22"	2,71
9	858311,36	2430954,60	121° 35' 9"	3,47
10	858309,54	2430957,56	30° 34' 30"	10,62
11	858318,68	2430962,96	84° 53' 52"	0,56
12	858318,73	2430963,52	120° 50' 57"	5,15
13	858316,09	2430967,94	32° 1' 58"	2,21
14	858317,96	2430969,11	121° 8' 10"	13,69
15	858310,88	2430980,83	211° 44' 43"	3,27
16	858308,10	2430979,11	212° 6' 55"	10,5
17	858299,21	2430973,53	211° 58' 41"	20,05
18	858282,20	2430962,91	212° 1' 50"	46,06
19	858243,15	2430938,48	299° 56' 2"	6,01
20	858246,15	2430933,27	300° 1' 18"	3,34
21	858247,82	2430930,38	299° 44' 42"	0,97
22	858248,30	2430929,54	300° 1' 46"	5,99
23	858251,30	2430924,35	299° 32' 20"	0,69
24	858251,64	2430923,75	301° 1' 8"	5,36
25	858254,40	2430919,16	301° 4' 4"	25,52
26	858267,57	2430897,30	301° 3' 44"	2
27	858268,60	2430895,59	300° 53' 41"	1,42
28	858269,33	2430894,37	29° 14' 10"	53,07
1	858315,64	2430920,29		

Образуемый земельный участок с условным номером ЗУ4

Номер точки	X	Y	Дирекционный угол	Длина
1	858346,08	2430867,86	119° 24' 20"	5,87
2	858343,20	2430872,97	29° 57' 54"	23,91
3	858363,91	2430884,91	29° 40' 23"	1,98
4	858365,63	2430885,89	29° 53' 56"	2,77
5	858368,03	2430887,27	122° 11' 48"	19,05
6	858357,88	2430903,39	120° 4' 34"	3,43
7	858356,16	2430906,36	210° 1' 23"	2,3
8	858354,17	2430905,21	210° 5' 23"	2,47
9	858352,03	2430903,97	210° 5' 50"	22,79
10	858332,31	2430892,54	120° 59' 39"	32,37
11	858315,64	2430920,29	209° 14' 10"	53,07
12	858269,33	2430894,37	300° 17' 58"	28,84
13	858283,88	2430869,47	243° 6' 52"	4,8
14	858281,71	2430865,19	298° 8' 60"	11,32

15	858287,05	2430855,21	298° 6' 43"	17,06
16	858295,09	2430840,16	28° 34' 29"	1,28
17	858296,21	2430840,77	28° 30' 26"	39,85
18	858331,23	2430859,79	28° 31' 16"	16,9
1	858346,08	2430867,86		

Образуемый земельный участок с условным номером ЗУ5

Номер точки	X	Y	Дирекционный угол	Длина
1	858295,09	2430840,16	118° 6' 43"	17,06
2	858287,05	2430855,21	118° 8' 60"	11,32
3	858281,71	2430865,19	63° 6' 52"	4,8
4	858283,88	2430869,47	120° 17' 58"	28,84
5	858269,33	2430894,37	120° 53' 41"	1,42
6	858268,60	2430895,59	121° 3' 44"	2
7	858267,57	2430897,30	121° 4' 4"	25,52
8	858254,40	2430919,16	121° 1' 8"	5,36
9	858251,64	2430923,75	119° 32' 20"	0,69
10	858251,30	2430924,35	120° 1' 46"	5,99
11	858248,30	2430929,54	119° 44' 42"	0,97
12	858247,82	2430930,38	120° 1' 18"	3,34
13	858246,15	2430933,27	119° 56' 2"	6,01
14	858243,15	2430938,48	210° 25' 60"	6,3
15	858237,72	2430935,29	300° 34' 13"	4,99
16	858240,26	2430930,99	301° 29' 47"	4,06
17	858242,38	2430927,53	301° 31' 1"	1,24
18	858243,03	2430926,47	301° 31' 12"	6,01
19	858246,17	2430921,35	300° 56' 22"	52,59
20	858273,21	2430876,24	272° 13' 39"	6,17
21	858273,45	2430870,07	249° 41' 10"	6,37
22	858271,24	2430864,10	300° 14' 27"	15,77
23	858279,18	2430850,48	300° 6' 26"	6,08
24	858282,23	2430845,22	300° 19' 22"	10,58
25	858287,57	2430836,09	28° 15' 35"	3,78
26	858290,90	2430837,88	28° 33' 11"	4,77
1	858295,09	2430840,16		

Образуемый земельный участок с условным номером ЗУ6

Номер точки	X	Y	Дирекционный угол	Длина
1	858273,21	2430876,24	120° 56' 22"	52,59
2	858246,17	2430921,35	121° 31' 12"	6,01
3	858243,03	2430926,47	121° 31' 1"	1,24
4	858242,38	2430927,53	121° 29' 47"	4,06
5	858240,26	2430930,99	120° 34' 13"	4,99
6	858237,72	2430935,29	210° 15' 56"	36,45
7	858206,24	2430916,92	121° 57' 41"	1,38
8	858205,51	2430918,09	118° 21' 18"	0,72
9	858205,17	2430918,72	210° 9' 12"	4
10	858201,71	2430916,71	210° 19' 31"	6

11	858196,53	2430913,68	301° 14' 21"	2,14
12	858197,64	2430911,85	210° 39' 19"	32,48
13	858169,70	2430895,29	299° 57' 33"	21,23
14	858180,30	2430876,90	16° 17' 10"	10,63
15	858190,50	2430879,88	345° 25' 15"	18,43
16	858208,34	2430875,24	30° 48' 56"	37,11
17	858240,21	2430894,25	298° 59' 10"	17,05
18	858248,47	2430879,34	298° 35' 21"	15,07
19	858255,68	2430866,11	30° 1' 20"	20,25
1	858273,21	2430876,24		

Образуемый земельный участок с условным номером ЗУ7

Номер точки	X	Y	Дирекционный угол	Длина
1	858287,57	2430836,09	120° 19' 22"	10,58
2	858282,23	2430845,22	120° 6' 26"	6,08
3	858279,18	2430850,48	120° 14' 27"	15,77
4	858271,24	2430864,10	69° 41' 10"	6,37
5	858273,45	2430870,07	92° 13' 39"	6,17
6	858273,21	2430876,24	210° 1' 20"	20,25
7	858255,68	2430866,11	118° 35' 21"	15,07
8	858248,47	2430879,34	211° 6' 23"	37,22
9	858216,60	2430860,11	299° 16' 10"	41,7
10	858236,99	2430823,73	297° 5' 15"	1,47
11	858237,66	2430822,42	300° 4' 54"	12,03
12	858243,69	2430812,01	31° 14' 49"	4,16
13	858247,25	2430814,17	28° 31' 51"	45,89
1	858287,57	2430836,09		

Образуемый земельный участок с условным номером ЗУ8

Номер точки	X	Y	Дирекционный угол	Длина
1	858237,66	2430822,42	117° 5' 15"	1,47
2	858236,99	2430823,73	119° 16' 10"	41,7
3	858216,60	2430860,11	31° 6' 23"	37,22
4	858248,47	2430879,34	118° 59' 10"	17,05
5	858240,21	2430894,25	210° 48' 56"	37,11
6	858208,34	2430875,24	165° 25' 15"	18,43
7	858190,50	2430879,88	196° 17' 10"	10,63
8	858180,30	2430876,90	206° 52' 55"	12,94
9	858168,76	2430871,05	268° 12' 11"	2,55
10	858168,68	2430868,50	299° 10' 8"	76,49
11	858205,96	2430801,71	31° 8' 20"	1,12
12	858206,92	2430802,29	31° 48' 13"	4,21
13	858210,50	2430804,51	78° 13' 4"	3,33
14	858211,18	2430807,77	29° 2' 2"	10,69
15	858220,53	2430812,96	29° 21' 28"	2,02
16	858222,29	2430813,95	28° 43' 22"	2,85
17	858224,79	2430815,32	28° 53' 3"	14,7
1	858237,66	2430822,42		

Образуемый земельный участок с условным номером ЗУ9

Номер точки	X	Y	Дирекционный угол	Длина
1	858401,17	2430834,36	81° 31' 51"	19,35
2	858404,02	2430853,50	86° 33' 59"	2
3	858404,14	2430855,50	81° 53' 10"	25,15
4	858407,69	2430880,40	122° 44' 27"	6,19
5	858404,34	2430885,61	119° 3' 21"	43,22
6	858383,35	2430923,39	211° 2' 0"	12,69
7	858372,48	2430916,85	211° 47' 47"	3,78
8	858369,27	2430914,86	300° 17' 17"	2,62
9	858370,59	2430912,60	261° 34' 23"	1,64
10	858370,35	2430910,98	211° 44' 55"	2,13
11	858368,54	2430909,86	211° 9' 25"	10,17
12	858359,84	2430904,60	211° 41' 20"	2,3
13	858357,88	2430903,39	302° 11' 48"	19,05
14	858368,03	2430887,27	209° 53' 56"	2,77
15	858365,63	2430885,89	209° 40' 23"	1,98
16	858363,91	2430884,91	209° 57' 54"	23,91
17	858343,20	2430872,97	299° 24' 20"	5,87
18	858346,08	2430867,86	299° 24' 6"	6,42
19	858349,23	2430862,27	29° 47' 48"	30,15
20	858375,39	2430877,25	300° 52' 1"	2,03
21	858376,43	2430875,51	301° 1' 31"	12,77
22	858383,01	2430864,57	301° 0' 40"	35,25
1	858401,17	2430834,36		

Образуемый земельный участок с условным номером ЗУ10

Номер точки	X	Y	Дирекционный угол	Длина
1	858399,02	2430819,39	81° 49' 37"	15,12
2	858401,17	2430834,36	121° 0' 40"	35,25
3	858383,01	2430864,57	121° 1' 31"	12,77
4	858376,43	2430875,51	120° 52' 1"	2,03
5	858375,39	2430877,25	209° 47' 48"	30,15
6	858349,23	2430862,27	299° 26' 3"	35,92
7	858366,88	2430830,99	253° 54' 56"	5,09
8	858365,47	2430826,10	253° 40' 18"	3,7
9	858364,43	2430822,55	354° 34' 41"	5,93
10	858370,33	2430821,99	354° 38' 9"	4,28
11	858374,59	2430821,59	354° 9' 33"	4,81
12	858379,38	2430821,10	355° 16' 9"	1,45
13	858380,83	2430820,98	355° 39' 24"	0,79
14	858381,62	2430820,92	354° 58' 29"	17,47
1	858399,02	2430819,39		

Образуемый земельный участок с условным номером ЗУ11

Номер точки	X	Y	Дирекционный угол	Длина
1	858398,13	2430813,33	81° 38' 42"	6,13
2	858399,02	2430819,39	174° 58' 29"	17,47
3	858381,62	2430820,92	175° 39' 24"	0,79
4	858380,83	2430820,98	175° 16' 9"	1,45
5	858379,38	2430821,10	174° 9' 33"	4,81
6	858374,59	2430821,59	174° 38' 9"	4,28
7	858370,33	2430821,99	174° 34' 41"	5,93
8	858364,43	2430822,55	255° 10' 47"	2,66
9	858363,75	2430819,98	255° 6' 49"	3,27
10	858362,91	2430816,82	354° 22' 10"	2,85
11	858365,75	2430816,54	354° 21' 51"	7,64
12	858373,35	2430815,79	354° 22' 10"	1,43
13	858374,77	2430815,65	354° 14' 36"	6,18
14	858380,92	2430815,03	354° 21' 31"	17,29
1	858398,13	2430813,33		

Образуемый земельный участок с условным номером ЗУ12

Номер точки	X	Y	Дирекционный угол	Длина
1	858385,10	2430726,27	81° 32' 59"	32,39
2	858389,86	2430758,31	81° 29' 34"	6,02
3	858390,75	2430764,26	81° 26' 49"	49,62
4	858398,13	2430813,33	174° 21' 31"	17,29
5	858380,92	2430815,03	174° 14' 36"	6,18
6	858374,77	2430815,65	174° 22' 10"	1,43
7	858373,35	2430815,79	174° 21' 51"	7,64
8	858365,75	2430816,54	174° 22' 10"	2,85
9	858362,91	2430816,82	254° 53' 32"	9,21
10	858360,51	2430807,93	262° 57' 11"	57,3
11	858353,48	2430751,06	262° 55' 56"	12,43
12	858351,95	2430738,72	173° 40' 5"	15,14
13	858336,90	2430740,39	174° 55' 2"	4,18
14	858332,74	2430740,76	171° 16' 36"	1,91
15	858330,85	2430741,05	262° 33' 23"	8,03
16	858329,81	2430733,09	351° 59' 56"	14,44
17	858344,11	2430731,08	351° 56' 30"	6,78
18	858350,82	2430730,13	351° 58' 30"	6,16
19	858356,92	2430729,27	352° 1' 18"	28,31
20	858384,96	2430725,34	81° 26' 21"	0,94
1	858385,10	2430726,27		

Образуемый земельный участок с условным номером ЗУ13

Номер точки	X	Y	Дирекционный угол	Длина
1	858381,05	2430699,06	81° 32' 15"	26,57
2	858384,96	2430725,34	172° 1' 18"	28,31
3	858356,92	2430729,27	171° 58' 30"	6,16

4	858350,82	2430730,13	171° 56' 30"	6,78
5	858344,11	2430731,08	171° 59' 56"	14,44
6	858329,81	2430733,09	82° 33' 23"	8,03
7	858330,85	2430741,05	172° 58' 37"	43,26
8	858287,91	2430746,34	263° 9' 28"	34,42
9	858283,81	2430712,17	293° 45' 50"	21,69
10	858292,55	2430692,32	21° 15' 45"	12,24
11	858303,96	2430696,76	21° 24' 4"	15,15
12	858318,07	2430702,29	20° 52' 59"	5,33
13	858323,05	2430704,19	20° 26' 15"	2,26
14	858325,17	2430704,98	353° 57' 55"	26,73
15	858351,75	2430702,17	355° 20' 45"	13,93
16	858365,63	2430701,04	352° 40' 59"	15,55
1	858381,05	2430699,06		

Образуемый земельный участок с условным номером ЗУ14

Номер точки	X	Y	Дирекционный угол	Длина
1	858292,55	2430692,32	113° 45' 50"	21,69
2	858283,81	2430712,17	83° 9' 28"	34,42
3	858287,91	2430746,34	170° 46' 27"	5,18
4	858282,80	2430747,17	117° 15' 44"	2,2
5	858281,79	2430749,13	263° 25' 28"	38,16
6	858277,42	2430711,22	294° 1' 40"	23,13
7	858286,84	2430690,09	21° 19' 58"	6,13
1	858292,55	2430692,32		

Образуемый земельный участок с условным номером ЗУ15

Номер точки	X	Y	Дирекционный угол	Длина
1	858281,06	2430687,78	21° 47' 4"	6,22
2	858286,84	2430690,09	114° 1' 40"	23,13
3	858277,42	2430711,22	83° 25' 28"	38,16
4	858281,79	2430749,13	118° 0' 41"	41,29
5	858262,40	2430785,58	208° 32' 26"	20,24
6	858244,62	2430775,91	209° 17' 29"	0,47
7	858244,21	2430775,68	209° 32' 39"	6,02
8	858238,97	2430772,71	209° 24' 42"	4,05
9	858235,44	2430770,72	119° 13' 9"	0,68
10	858235,11	2430771,31	209° 8' 17"	6,67
11	858229,28	2430768,06	119° 2' 33"	4,55
12	858227,07	2430772,04	209° 22' 29"	3,65
13	858223,89	2430770,25	124° 4' 52"	3,66
14	858221,84	2430773,28	224° 32' 56"	7,18
15	858216,72	2430768,24	299° 0' 31"	78,46
16	858254,77	2430699,62	300° 57' 50"	0,35
17	858254,95	2430699,32	28° 58' 4"	8,32
18	858262,23	2430703,35	300° 41' 20"	2,86
19	858263,69	2430700,89	208° 42' 26"	8,97
20	858255,82	2430696,58	297° 20' 8"	3,66

21	858257,50	2430693,33	270° 0' 0"	0,01
22	858257,50	2430693,32	211° 47' 56"	1,18
23	858256,50	2430692,70	299° 36' 16"	1,01
24	858257,00	2430691,82	299° 56' 36"	15,41
25	858264,69	2430678,47	27° 59' 50"	1,79
26	858266,27	2430679,31	29° 48' 18"	15,35
27	858279,59	2430686,94	29° 44' 42"	1,69
1	858281,06	2430687,78		
28	858276,69	2430749,62	111° 47' 32"	11,5
29	858272,42	2430760,30	201° 41' 11"	6,47
30	858266,41	2430757,91	291° 43' 39"	11,51
31	858270,67	2430747,22	21° 44' 9"	6,48
28	858276,69	2430749,62		

Образуемый земельный участок с условным номером ЗУ16

Номер точки	X	Y	Дирекционный угол	Длина
1	858262,40	2430785,58	117° 55' 10"	32,36
2	858247,25	2430814,17	211° 14' 49"	4,16
3	858243,69	2430812,01	120° 4' 54"	12,03
4	858237,66	2430822,42	208° 53' 3"	14,7
5	858224,79	2430815,32	208° 43' 22"	2,85
6	858222,29	2430813,95	209° 21' 28"	2,02
7	858220,53	2430812,96	209° 2' 2"	10,69
8	858211,18	2430807,77	258° 13' 4"	3,33
9	858210,50	2430804,51	211° 48' 13"	4,21
10	858206,92	2430802,29	211° 8' 20"	1,12
11	858205,96	2430801,71	299° 11' 10"	32,56
12	858221,84	2430773,28	304° 4' 52"	3,66
13	858223,89	2430770,25	29° 22' 29"	3,65
14	858227,07	2430772,04	299° 2' 33"	4,55
15	858229,28	2430768,06	29° 8' 17"	6,67
16	858235,11	2430771,31	299° 13' 9"	0,68
17	858235,44	2430770,72	29° 24' 42"	4,05
18	858238,97	2430772,71	29° 32' 39"	6,02
19	858244,21	2430775,68	29° 17' 29"	0,47
20	858244,62	2430775,91	28° 32' 26"	20,24
1	858262,40	2430785,58		

Образуемый земельный участок с условным номером ЗУ17

Номер точки	X	Y	Дирекционный угол	Длина
1	858180,30	2430876,90	119° 57' 33"	21,23
2	858169,70	2430895,29	267° 46' 45"	24,26
3	858168,76	2430871,05	26° 52' 55"	12,94
1	858180,30	2430876,90		

Образуемый земельный участок с условным номером ЗУ18

Номер точки	X	Y	Дирекционный угол	Длина
1	858396,51	2430724,57	83° 2' 44"	8,75
2	858397,57	2430733,26	83° 2' 42"	25,93
3	858400,71	2430759,00	180° 0' 0"	0,2
4	858400,51	2430759,00	89° 25' 37"	2
5	858400,53	2430761,00	358° 40' 4"	0,43
6	858400,96	2430760,99	83° 2' 34"	12,71
7	858402,50	2430773,61	78° 44' 58"	1,9
8	858402,87	2430775,47	78° 50' 47"	40,99
9	858410,80	2430815,69	78° 51' 4"	8,38
10	858412,42	2430823,91	83° 11' 8"	40,03
11	858417,17	2430863,66	119° 30' 22"	3,57
12	858415,41	2430866,77	119° 34' 26"	3,32
13	858413,77	2430869,66	119° 28' 43"	8,27
14	858409,70	2430876,86	119° 35' 16"	4,07
15	858407,69	2430880,40	261° 53' 10"	25,15
16	858404,14	2430855,50	266° 33' 59"	2
17	858404,02	2430853,50	261° 31' 51"	19,35
18	858401,17	2430834,36	261° 49' 37"	15,12
19	858399,02	2430819,39	261° 38' 42"	6,13
20	858398,13	2430813,33	261° 26' 49"	49,62
21	858390,75	2430764,26	261° 29' 34"	6,02
22	858389,86	2430758,31	261° 32' 59"	32,39
23	858385,10	2430726,27	351° 31' 3"	10,58
24	858395,56	2430724,71	351° 37' 0"	0,96
1	858396,51	2430724,57		

Образуемый земельный участок с условным номером ЗУ19

Номер точки	X	Y	Дирекционный угол	Длина
1	858351,95	2430738,72	82° 55' 56"	12,43
2	858353,48	2430751,06	82° 57' 11"	57,3
3	858360,51	2430807,93	74° 53' 32"	9,21
4	858362,91	2430816,82	75° 6' 49"	3,27
5	858363,75	2430819,98	75° 10' 47"	2,66
6	858364,43	2430822,55	73° 40' 18"	3,7
7	858365,47	2430826,10	73° 54' 56"	5,09
8	858366,88	2430830,99	119° 26' 3"	35,92
9	858349,23	2430862,27	119° 24' 6"	6,42
10	858346,08	2430867,86	208° 31' 16"	16,9
11	858331,23	2430859,79	208° 30' 26"	39,85
12	858296,21	2430840,77	208° 34' 29"	1,28
13	858295,09	2430840,16	208° 33' 11"	4,77
14	858290,90	2430837,88	208° 15' 35"	3,78
15	858287,57	2430836,09	208° 31' 51"	45,89
16	858247,25	2430814,17	297° 55' 10"	32,36
17	858262,40	2430785,58	298° 0' 41"	41,29
18	858281,79	2430749,13	297° 15' 44"	2,2

19	858282,80	2430747,17	350° 46' 27"	5,18
20	858287,91	2430746,34	352° 58' 37"	43,26
21	858330,85	2430741,05	351° 16' 36"	1,91
22	858332,74	2430740,76	354° 55' 2"	4,18
23	858336,90	2430740,39	353° 40' 5"	15,14
1	858351,95	2430738,72		

Изменяемый земельный участок :673

Номер точки	X	Y	Дирекционный угол	Длина
:673(1)				
1	858388,15	2430456,11	100° 50' 34"	32,96
2	858381,95	2430488,48	104° 11' 48"	14,72
3	858378,34	2430502,75	169° 40' 36"	11,05
4	858367,47	2430504,73	80° 49' 5"	12,09
5	858369,40	2430516,67	170° 55' 55"	4,06
6	858365,39	2430517,31	260° 56' 59"	18,05
7	858362,55	2430499,48	350° 6' 18"	10,88
8	858373,27	2430497,61	283° 54' 50"	19,3
9	858377,91	2430478,88	350° 25' 40"	3,43
10	858381,29	2430478,31	260° 1' 22"	8,6
11	858379,80	2430469,84	301° 18' 22"	16,07
1	858388,15	2430456,11		
:673(2)				
12	858279,21	2430374,52	82° 8' 25"	6
13	858280,03	2430380,46	171° 7' 39"	13,1
14	858267,09	2430382,48	262° 31' 9"	5,99
15	858266,31	2430376,54	351° 6' 1"	13,06
12	858279,21	2430374,52		

Изменяемый земельный участок :659

Номер точки	X	Y	Дирекционный угол	Длина
:659(1)				
1	858422,02	2430019,72	75° 18' 0"	126,89
2	858454,22	2430142,46	166° 28' 10"	3,85
3	858450,48	2430143,36	225° 53' 26"	8,19
4	858444,78	2430137,48	257° 28' 16"	1,11
5	858444,54	2430136,40	172° 34' 37"	11,92
6	858432,72	2430137,94	82° 36' 50"	2,18
7	858433,00	2430140,10	352° 22' 4"	10,09
8	858443,00	2430138,76	45° 11' 10"	8,71
9	858449,14	2430144,94	77° 52' 35"	2,76
10	858449,72	2430147,64	346° 42' 5"	5,65
11	858455,22	2430146,34	75° 17' 43"	109,75
12	858483,08	2430252,50	76° 22' 35"	38,38
13	858492,12	2430289,80	89° 16' 12"	64,37
14	858492,94	2430354,16	176° 13' 14"	17,6
15	858475,38	2430355,32	264° 37' 11"	7,25
16	858474,70	2430348,10	190° 34' 21"	13,41

17	858461,52	2430345,64	264° 17' 22"	4,02
18	858461,12	2430341,64	174° 17' 22"	5,23
19	858455,92	2430342,16	262° 46' 51"	90,56
20	858444,54	2430252,32	176° 26' 45"	6,45
21	858438,10	2430252,72	263° 9' 48"	7,39
22	858437,22	2430245,38	281° 6' 57"	6,95
23	858438,56	2430238,56	225° 47' 5"	5,16
24	858434,96	2430234,86	272° 29' 42"	9,19
25	858435,36	2430225,68	190° 6' 33"	2,62
26	858432,78	2430225,22	80° 49' 10"	4,01
27	858433,42	2430229,18	98° 51' 57"	18,95
28	858430,50	2430247,90	98° 54' 24"	8,14
29	858429,24	2430255,94	102° 37' 38"	6,31
30	858427,86	2430262,10	8° 23' 35"	1,23
31	858429,08	2430262,28	295° 45' 25"	5,71
32	858431,56	2430257,14	357° 9' 19"	3,22
33	858434,78	2430256,98	84° 35' 22"	9,12
34	858435,64	2430266,06	84° 55' 13"	19,88
35	858437,40	2430285,86	85° 19' 17"	23,54
36	858439,32	2430309,32	85° 10' 8"	23,99
37	858441,34	2430333,22	81° 40' 56"	10,37
38	858442,84	2430343,48	352° 24' 19"	0,3
39	858443,14	2430343,44	84° 18' 20"	35,07
40	858446,62	2430378,34	354° 17' 22"	2,01
41	858448,62	2430378,14	84° 57' 48"	5,92
42	858449,14	2430384,04	355° 15' 45"	14,53
43	858463,62	2430382,84	264° 27' 17"	6,21
44	858463,02	2430376,66	354° 40' 4"	1,51
45	858464,52	2430376,52	264° 25' 26"	21,2
46	858462,46	2430355,42	355° 31' 40"	7,18
47	858469,62	2430354,86	97° 16' 30"	0,95
48	858469,50	2430355,80	85° 50' 50"	6,08
49	858469,94	2430361,86	355° 27' 7"	21,19
50	858491,06	2430360,18	5° 46' 4"	1,99
51	858493,04	2430360,38	89° 34' 32"	2,7
52	858493,06	2430363,08	358° 14' 8"	8,44
53	858501,50	2430362,82	268° 23' 11"	2,84
54	858501,42	2430359,98	340° 49' 16"	0,49
55	858501,88	2430359,82	354° 51' 26"	2,01
56	858503,88	2430359,64	87° 34' 50"	32,69
57	858505,26	2430392,30	88° 9' 15"	121,08
58	858509,16	2430513,32	74° 27' 45"	95,72
59	858534,80	2430605,54	61° 17' 10"	21,23
60	858545,00	2430624,16	77° 25' 20"	22,87
61	858549,98	2430646,48	105° 8' 38"	31,62
62	858541,72	2430677,00	108° 28' 34"	79,39
63	858516,56	2430752,30	100° 8' 7"	67,74
64	858504,64	2430818,98	91° 12' 55"	72,62
65	858503,10	2430891,58	90° 2' 1"	68,16

66	858503,06	2430959,74	86° 14' 27"	44,54
67	858505,98	2431004,18	78° 43' 25"	60,45
68	858517,80	2431063,46	68° 31' 26"	44,47
69	858534,08	2431104,84	244° 57' 14"	4,72
70	858532,08	2431100,56	241° 9' 4"	32,99
71	858516,16	2431071,66	255° 44' 25"	68,37
72	858499,32	2431005,40	265° 48' 57"	76,2
73	858493,76	2430929,40	272° 47' 11"	331,19
74	858509,86	2430598,60	264° 47' 43"	212,54
75	858490,58	2430386,94	308° 45' 50"	17,19
76	858501,34	2430373,54	271° 4' 51"	6,36
77	858501,46	2430367,18	177° 6' 36"	8,33
78	858493,14	2430367,60	90° 39' 58"	1,72
79	858493,12	2430369,32	126° 29' 44"	3,06
80	858491,30	2430371,78	152° 2' 31"	2,94
81	858488,70	2430373,16	61° 38' 42"	1,43
82	858489,38	2430374,42	151° 44' 40"	15,46
83	858475,76	2430381,74	61° 58' 32"	1,4
84	858476,42	2430382,98	331° 30' 0"	13,25
85	858488,06	2430376,66	133° 11' 20"	7,16
86	858483,16	2430381,88	70° 2' 12"	4,98
87	858484,86	2430386,56	84° 58' 15"	212,86
88	858503,52	2430598,60	92° 48' 49"	330,42
89	858487,30	2430928,62	85° 48' 15"	78,45
90	858493,04	2431006,86	75° 51' 34"	66,64
91	858509,32	2431071,48	61° 40' 28"	43,67
92	858530,04	2431109,92	73° 47' 10"	282
93	858608,78	2431380,70	14° 2' 10"	0,33
94	858609,10	2431380,78	104° 1' 0"	71,1
95	858591,88	2431449,76	196° 25' 20"	1,98
96	858589,98	2431449,20	105° 54' 22"	4,01
97	858588,88	2431453,06	197° 42' 43"	4,01
98	858585,06	2431451,84	106° 17' 56"	3,56
99	858584,06	2431455,26	15° 54' 12"	18,76
100	858602,10	2431460,40	107° 21' 14"	8,05
101	858599,70	2431468,08	123° 46' 7"	12,13
102	858592,96	2431478,16	134° 27' 34"	11,99
103	858584,56	2431486,72	147° 8' 13"	13,45
104	858573,26	2431494,02	159° 57' 4"	11,9
105	858562,08	2431498,10	171° 30' 37"	24,79
106	858537,56	2431501,76	179° 49' 19"	6,44
107	858531,12	2431501,78	267° 33' 57"	18,84
108	858530,32	2431482,96	177° 40' 10"	3,44
109	858526,88	2431483,10	253° 42' 21"	1,35
110	858526,50	2431481,80	177° 43' 55"	4,04
111	858522,46	2431481,96	87° 55' 48"	6,64
112	858522,70	2431488,60	180° 37' 31"	100,79
113	858421,92	2431487,50	209° 30' 26"	222,36
114	858228,40	2431377,98	303° 7' 57"	96,34

115	858281,06	2431297,30	310° 22' 47"	86,38
116	858337,02	2431231,50	301° 38' 11"	109,28
117	858394,34	2431138,46	299° 48' 21"	88,6
118	858438,38	2431061,58	298° 12' 22"	3,28
119	858439,93	2431058,69	30° 33' 1"	18,53
120	858455,89	2431068,11	300° 29' 10"	49,38
121	858480,94	2431025,56	263° 36' 36"	310,71
122	858446,36	2430716,78	171° 7' 32"	31,24
123	858415,49	2430721,60	273° 10' 23"	9,21
124	858416,00	2430712,40	351° 52' 12"	19,8
125	858435,60	2430709,60	261° 56' 52"	24,99
126	858432,10	2430684,86	171° 57' 30"	22,02
127	858410,30	2430687,94	256° 4' 6"	21,27
128	858405,18	2430667,30	261° 57' 49"	60,51
129	858396,72	2430607,38	262° 20' 48"	58,12
130	858388,98	2430549,78	221° 18' 16"	12,29
131	858379,75	2430541,67	221° 26' 29"	5,7
132	858375,48	2430537,90	247° 44' 14"	10,61
133	858371,46	2430528,08	273° 54' 25"	11,89
134	858372,27	2430516,22	302° 46' 50"	2,27
135	858373,50	2430514,31	302° 53' 46"	9,21
136	858378,50	2430506,58	280° 50' 15"	51,38
137	858388,16	2430456,12	301° 6' 39"	8,01
138	858392,30	2430449,26	282° 57' 27"	4,64
139	858393,34	2430444,74	171° 11' 54"	3,14
140	858390,24	2430445,22	280° 50' 50"	6,8
141	858391,52	2430438,54	350° 36' 6"	8,82
142	858400,22	2430437,10	260° 56' 57"	16,02
143	858397,70	2430421,28	10° 24' 28"	1
144	858398,68	2430421,46	280° 58' 20"	2
145	858399,06	2430419,50	190° 39' 37"	1,73
146	858397,36	2430419,18	260° 50' 37"	6,16
147	858396,38	2430413,10	280° 49' 55"	25,86
148	858401,24	2430387,70	287° 27' 56"	39,25
149	858413,02	2430350,26	278° 29' 23"	66,25
150	858422,80	2430284,74	281° 49' 43"	29,47
151	858428,84	2430255,90	279° 4' 5"	8,12
152	858430,12	2430247,88	278° 24' 25"	18,74
153	858432,86	2430229,34	263° 24' 8"	13,75
154	858431,28	2430215,68	277° 48' 55"	7,21
155	858432,26	2430208,54	266° 41' 36"	67,61
156	858428,36	2430141,04	267° 19' 22"	5,57
157	858428,10	2430135,48	262° 27' 15"	7,77
158	858427,08	2430127,78	258° 25' 59"	26,23
159	858421,82	2430102,08	250° 33' 46"	23,14
160	858414,12	2430080,26	224° 56' 57"	15,91
161	858402,86	2430069,02	253° 25' 47"	42,57
162	858390,72	2430028,22	344° 48' 25"	32,43
1	858422,02	2430019,72		

163	858490,54	2431025,80	88° 50' 34"	3,96
164	858490,62	2431029,76	178° 12' 53"	7,7
165	858482,92	2431030,00	267° 40' 28"	3,94
166	858482,76	2431026,06	358° 5' 9"	7,78
163	858490,54	2431025,80		
167	858477,00	2430378,00	85° 53' 6"	2,79
168	858477,20	2430380,78	174° 0' 17"	4,4
169	858472,82	2430381,24	264° 39' 25"	2,79
170	858472,56	2430378,46	354° 5' 6"	4,46
167	858477,00	2430378,00		
171	858476,70	2430373,62	84° 41' 8"	2,59
172	858476,94	2430376,20	173° 27' 57"	4,57
173	858472,40	2430376,72	265° 42' 0"	2,67
174	858472,20	2430374,06	354° 24' 56"	4,52
171	858476,70	2430373,62		
175	858435,86	2430345,86	88° 51' 15"	2
176	858435,90	2430347,86	178° 51' 15"	2
177	858433,90	2430347,90	268° 51' 15"	2
178	858433,86	2430345,90	358° 51' 15"	2
175	858435,86	2430345,86		
179	858424,04	2430524,80	83° 24' 39"	6,1
180	858424,74	2430530,86	168° 41' 24"	0,2
181	858424,54	2430530,90	263° 25' 57"	6,12
182	858423,84	2430524,82	354° 17' 22"	0,2
179	858424,04	2430524,80		
183	858357,74	2431257,04	120° 57' 50"	0,23
184	858357,62	2431257,24	217° 21' 48"	5,11
185	858353,56	2431254,14	314° 59' 60"	0,2
186	858353,70	2431254,00	36° 57' 38"	5,06
183	858357,74	2431257,04		
187	858420,18	2430393,92	90° 0' 0"	0,22
188	858420,18	2430394,14	179° 8' 57"	4,04
189	858416,14	2430394,20	264° 17' 22"	0,2
190	858416,12	2430394,00	358° 52' 16"	4,06
187	858420,18	2430393,92		
191	858442,20	2430664,92	84° 17' 22"	0,2
192	858442,22	2430665,12	169° 20' 46"	4,11
193	858438,18	2430665,88	258° 41' 24"	0,2
194	858438,14	2430665,68	349° 23' 51"	4,13
191	858442,20	2430664,92		

195	858454,52	2430393,22	48° 48' 51"	0,21
196	858454,66	2430393,38	143° 52' 6"	4,04
197	858451,40	2430395,76	237° 59' 41"	0,19
198	858451,30	2430395,60	323° 31' 51"	4
195	858454,52	2430393,22		
199	858380,08	2430532,50	105° 15' 18"	0,23
200	858380,02	2430532,72	191° 14' 13"	3,08
201	858377,00	2430532,12	286° 41' 57"	0,21
202	858377,06	2430531,92	10° 52' 17"	3,08
199	858380,08	2430532,50		
203	858439,30	2430320,44	84° 17' 22"	0,2
204	858439,32	2430320,64	169° 21' 26"	3,03
205	858436,34	2430321,20	251° 33' 54"	0,19
206	858436,28	2430321,02	349° 7' 43"	3,08
203	858439,30	2430320,44		
207	858439,40	2430392,48	88° 21' 48"	0,7
208	858439,42	2430393,18	177° 20' 13"	0,86
209	858438,56	2430393,22	270° 0' 0"	0,68
210	858438,56	2430392,54	355° 54' 52"	0,84
207	858439,40	2430392,48		
211	858408,96	2430384,68	96° 10' 13"	0,74
212	858408,88	2430385,42	178° 15' 51"	0,66
213	858408,22	2430385,44	271° 28' 8"	0,78
214	858408,24	2430384,66	1° 35' 28"	0,72
211	858408,96	2430384,68		
215	858419,16	2430360,60	90° 0' 0"	0,62
216	858419,16	2430361,22	180° 0' 0"	0,8
217	858418,36	2430361,22	270° 0' 0"	0,62
218	858418,36	2430360,60	0° 0' 0"	0,8
215	858419,16	2430360,60		
219	858403,50	2431172,12	126° 52' 12"	0,2
220	858403,38	2431172,28	224° 12' 15"	2,04
221	858401,92	2431170,86	310° 36' 5"	0,18
222	858402,04	2431170,72	43° 47' 53"	2,02
219	858403,50	2431172,12		
223	858321,48	2431293,28	48° 48' 51"	0,21
224	858321,62	2431293,44	134° 59' 60"	0,31
225	858321,40	2431293,66	228° 48' 51"	0,21
226	858321,26	2431293,50	314° 59' 60"	0,31
223	858321,48	2431293,28		
227	858460,26	2430812,02	82° 52' 30"	0,32

228	858460,30	2430812,34	174° 17' 22"	0,2
229	858460,10	2430812,36	262° 52' 30"	0,32
230	858460,06	2430812,04	354° 17' 22"	0,2
227	858460,26	2430812,02		
231	858422,88	2430478,56	90° 0' 0"	0,32
232	858422,88	2430478,88	180° 0' 0"	0,2
233	858422,68	2430478,88	270° 0' 0"	0,32
234	858422,68	2430478,56	0° 0' 0"	0,2
231	858422,88	2430478,56		
235	858448,92	2430716,20	82° 24' 19"	0,3
236	858448,96	2430716,50	168° 41' 24"	0,2
237	858448,76	2430716,54	262° 52' 30"	0,32
238	858448,72	2430716,22	354° 17' 22"	0,2
235	858448,92	2430716,20		
239	858285,44	2431327,04	49° 23' 55"	0,18
240	858285,56	2431327,18	135° 0' 0"	0,31
241	858285,34	2431327,40	228° 48' 51"	0,21
242	858285,20	2431327,24	320° 11' 40"	0,31
239	858285,44	2431327,04		
243	858436,80	2430626,96	82° 24' 19"	0,3
244	858436,84	2430627,26	168° 41' 24"	0,2
245	858436,64	2430627,30	262° 24' 19"	0,3
246	858436,60	2430627,00	348° 41' 24"	0,2
243	858436,80	2430626,96		
247	858476,94	2430948,84	82° 24' 19"	0,3
248	858476,98	2430949,14	168° 41' 24"	0,2
249	858476,78	2430949,18	262° 24' 19"	0,3
250	858476,74	2430948,88	348° 41' 24"	0,2
247	858476,94	2430948,84		
251	858381,84	2431219,18	123° 41' 24"	0,29
252	858381,68	2431219,42	212° 0' 19"	0,19
253	858381,52	2431219,32	299° 44' 42"	0,32
254	858381,68	2431219,04	41° 11' 9"	0,21
251	858381,84	2431219,18		
255	858470,62	2430897,12	82° 24' 19"	0,3
256	858470,66	2430897,42	174° 17' 22"	0,2
257	858470,46	2430897,44	262° 24' 19"	0,3
258	858470,42	2430897,14	354° 17' 22"	0,2
255	858470,62	2430897,12		
259	858466,94	2431067,80	118° 18' 3"	0,3
260	858466,80	2431068,06	209° 3' 17"	0,21

261	858466,62	2431067,96	298° 18' 3"	0,3
262	858466,76	2431067,70	29° 3' 17"	0,21
259	858466,94	2431067,80		
263	858429,50	2430654,66	84° 17' 22"	0,2
264	858429,52	2430654,86	172° 24' 19"	0,3
265	858429,22	2430654,90	264° 17' 22"	0,2
266	858429,20	2430654,70	352° 24' 19"	0,3
263	858429,50	2430654,66		
267	858430,10	2430573,60	82° 52' 30"	0,32
268	858430,14	2430573,92	180° 0' 0"	0,2
269	858429,94	2430573,92	261° 52' 12"	0,28
270	858429,90	2430573,64	348° 41' 24"	0,2
267	858430,10	2430573,60		
271	858455,14	2430768,52	82° 24' 19"	0,3
272	858455,18	2430768,82	174° 17' 22"	0,2
273	858454,98	2430768,84	262° 24' 19"	0,3
274	858454,94	2430768,54	354° 17' 22"	0,2
271	858455,14	2430768,52		
275	858465,44	2430854,94	82° 24' 19"	0,3
276	858465,48	2430855,24	174° 17' 22"	0,2
277	858465,28	2430855,26	262° 24' 19"	0,3
278	858465,24	2430854,96	354° 17' 22"	0,2
275	858465,44	2430854,94		
279	858421,80	2430439,14	90° 0' 0"	0,3
280	858421,80	2430439,44	180° 0' 0"	0,2
281	858421,60	2430439,44	270° 0' 0"	0,3
282	858421,60	2430439,14	0° 0' 0"	0,2
279	858421,80	2430439,14		
283	858428,34	2431139,36	121° 36' 27"	0,31
284	858428,18	2431139,62	216° 52' 12"	0,2
285	858428,02	2431139,50	300° 15' 23"	0,28
286	858428,16	2431139,26	29° 3' 17"	0,21
283	858428,34	2431139,36		
287	858482,84	2430994,26	78° 41' 24"	0,31
288	858482,90	2430994,56	168° 41' 24"	0,2
289	858482,70	2430994,60	262° 24' 19"	0,3
290	858482,66	2430994,30	347° 28' 16"	0,18
287	858482,84	2430994,26		
291	858248,48	2431356,88	137° 43' 35"	0,3
292	858248,26	2431357,08	225° 0' 0"	0,2
293	858248,12	2431356,94	317° 43' 35"	0,3

294	858248,34	2431356,74	44° 59' 60"	0,2
291	858248,48	2431356,88		
295	858442,40	2431113,20	118° 18' 3"	0,3
296	858442,26	2431113,46	209° 3' 17"	0,21
297	858442,08	2431113,36	300° 15' 23"	0,28
298	858442,22	2431113,12	23° 57' 45"	0,2
295	858442,40	2431113,20		
299	858407,74	2431178,34	118° 18' 3"	0,3
300	858407,60	2431178,60	209° 3' 17"	0,21
301	858407,42	2431178,50	303° 41' 24"	0,29
302	858407,58	2431178,26	26° 33' 54"	0,18
299	858407,74	2431178,34		
303	858463,98	2430284,22	116° 33' 54"	0,31
304	858463,84	2430284,50	206° 33' 54"	0,18
305	858463,68	2430284,42	296° 33' 54"	0,31
306	858463,82	2430284,14	26° 33' 54"	0,18
303	858463,98	2430284,22		
:659(2)				
307	858572,53	2431189,45	67° 36' 53"	60,13
308	858595,43	2431245,05	67° 54' 42"	65,66
309	858620,12	2431305,89	66° 27' 27"	122,55
310	858669,07	2431418,24	62° 56' 1"	74,61
311	858703,02	2431484,68	65° 28' 2"	51,32
312	858724,33	2431531,37	81° 29' 56"	79,96
313	858736,15	2431610,45	87° 12' 7"	47,53
314	858738,47	2431657,92	95° 28' 17"	33,35
315	858735,29	2431691,12	115° 27' 10"	35,02
316	858720,24	2431722,74	131° 45' 52"	39,22
317	858694,12	2431751,99	153° 28' 31"	31,84
318	858665,63	2431766,21	177° 39' 42"	37,99
319	858627,67	2431767,76	192° 56' 54"	40,75
320	858587,96	2431758,63	204° 46' 54"	108,65
321	858489,32	2431713,09	220° 24' 38"	72,38
322	858434,21	2431666,17	301° 7' 29"	149,47
323	858511,47	2431538,22	209° 31' 10"	88,93
324	858434,08	2431494,40	0° 25' 41"	93,68
325	858527,76	2431495,10	86° 44' 46"	9,87
326	858528,32	2431504,95	358° 46' 37"	8,9
327	858537,22	2431504,76	351° 51' 38"	25,71
328	858562,67	2431501,12	339° 30' 5"	12,82
329	858574,68	2431496,63	326° 43' 12"	14,72
330	858586,99	2431488,55	314° 19' 13"	11,92
331	858595,32	2431480,02	304° 7' 23"	12,48
332	858602,32	2431469,69	288° 9' 28"	12,42
333	858606,19	2431457,89	194° 49' 35"	5,98
334	858600,41	2431456,36	286° 7' 21"	4

335	858601,52	2431452,52	196° 6' 48"	3,75
336	858597,92	2431451,48	284° 0' 13"	72,32
337	858615,42	2431381,31	253° 50' 52"	275,03
338	858538,91	2431117,14	68° 16' 22"	2,86
339	858539,97	2431119,80	64° 56' 41"	76,88
307	858572,53	2431189,45		
:659(3)				
340	858440,90	2430256,60	82° 40' 53"	86,67
341	858451,94	2430342,56	174° 20' 4"	5,06
342	858446,90	2430343,06	261° 14' 16"	10,77
343	858445,26	2430332,42	265° 39' 42"	23,27
344	858443,50	2430309,22	265° 16' 52"	23,34
345	858441,58	2430285,96	264° 30' 12"	20,25
346	858439,64	2430265,80	263° 19' 37"	9,12
347	858438,58	2430256,74	356° 32' 48"	2,32
340	858440,90	2430256,60		
:659(4)				
348	858409,08	2430083,74	70° 33' 13"	20,43
349	858415,88	2430103,00	78° 29' 13"	26,55
350	858421,18	2430129,02	86° 17' 37"	38,98
351	858423,70	2430167,92	260° 59' 1"	62,53
352	858413,90	2430106,16	253° 26' 55"	25,98
353	858406,50	2430081,26	43° 52' 4"	3,58
348	858409,08	2430083,74		
:659(5)				
354	858501,30	2430337,06	80° 46' 56"	13,86
355	858503,52	2430350,74	87° 50' 49"	2,66
356	858503,62	2430353,40	174° 3' 11"	1,93
357	858501,70	2430353,60	268° 36' 53"	16,54
354	858501,30	2430337,06		
:659(6)				
358	858470,16	2430351,46	176° 8' 18"	8,02
359	858462,16	2430352,00	264° 20' 26"	2,23
360	858461,94	2430349,78	10° 23' 20"	1,22
361	858463,14	2430350,00	356° 49' 13"	0,36
362	858463,50	2430349,98	80° 32' 16"	0,12
363	858463,52	2430350,10	11° 34' 31"	6,78
358	858470,16	2430351,46		
:659(7)				
364	858499,29	2430324,72	80° 54' 35"	1,01
365	858499,45	2430325,72	120° 34' 45"	2,56
366	858498,15	2430327,92	37° 55' 0"	2,41
367	858500,05	2430329,40	80° 16' 21"	0,71
368	858500,17	2430330,10	218° 42' 47"	3,36
369	858497,55	2430328,00	297° 56' 43"	3,71
364	858499,29	2430324,72		
:659(8)				
370	858434,28	2430251,50	85° 10' 10"	1,43
371	858434,40	2430252,92	177° 16' 25"	0,84

372	858433,56	2430252,96	296° 15' 1"	1,63
370	858434,28	2430251,50		
:659(9)				
373	858403,24	2430070,20	71° 23' 4"	2
374	858403,88	2430072,10	158° 11' 55"	0,11
375	858403,78	2430072,14	253° 21' 18"	2,02
376	858403,20	2430070,20	0° 0' 0"	0,04
373	858403,24	2430070,20		

Изменяемый земельный участок :5906

Номер точки	X	Y	Дирекционный угол	Длина
:5906(1)				
1	858384,92	2430258,59	99° 27' 44"	4,93
2	858384,11	2430263,45	169° 3' 3"	18,37
3	858366,07	2430266,94	85° 20' 34"	84,49
4	858372,93	2430351,15	356° 16' 53"	20,35
5	858393,24	2430349,83	84° 30' 20"	53,26
6	858398,34	2430402,85	100° 49' 31"	10,44
7	858396,38	2430413,10	100° 49' 31"	32,69
8	858390,24	2430445,21	171° 3' 23"	3,09
9	858387,19	2430445,69	278° 51' 32"	22,01
10	858390,58	2430423,94	171° 2' 36"	7,45
11	858383,22	2430425,10	260° 46' 25"	5,99
12	858382,26	2430419,19	350° 56' 35"	9,53
13	858391,67	2430417,69	279° 48' 9"	7,75
14	858392,99	2430410,05	264° 31' 39"	54,11
15	858387,83	2430356,19	175° 23' 34"	20,67
16	858367,23	2430357,85	265° 30' 55"	38,37
17	858364,23	2430319,60	169° 45' 10"	6,24
18	858358,09	2430320,71	260° 36' 2"	6
19	858357,11	2430314,79	349° 46' 16"	6,76
20	858363,76	2430313,59	265° 14' 50"	56,85
21	858359,05	2430256,94	4° 8' 21"	6,1
22	858365,13	2430257,38	84° 23' 6"	3,58
23	858365,48	2430260,94	349° 31' 13"	14,07
24	858379,32	2430258,38	2° 8' 51"	5,6
1	858384,92	2430258,59		
25	858361,43	2430260,31	84° 54' 28"	2,03
26	858361,61	2430262,33	175° 57' 20"	1,98
27	858359,63	2430262,47	264° 54' 28"	2,03
28	858359,45	2430260,45	355° 57' 20"	1,98
25	858361,43	2430260,31		
29	858366,81	2430310,98	90° 0' 0"	1,99
30	858366,81	2430312,97	179° 25' 48"	2,01
31	858364,80	2430312,99	269° 25' 27"	1,99
32	858364,78	2430311,00	359° 26' 8"	2,03

29	858366,81	2430310,98		
:5906(2)				
33	858369,40	2430516,67	80° 43' 43"	36,5
34	858375,28	2430552,69	355° 36' 32"	5,75
35	858381,01	2430552,25	355° 51' 33"	2,22
36	858383,22	2430552,09	82° 54' 47"	97,02
37	858395,19	2430648,37	80° 56' 46"	47,28
38	858402,63	2430695,06	90° 3' 37"	28,56
39	858402,60	2430723,62	171° 8' 14"	2,99
40	858399,65	2430724,08	262° 35' 26"	60,95
41	858391,79	2430663,64	262° 34' 39"	16,72
42	858389,63	2430647,06	171° 16' 4"	3,1
43	858386,57	2430647,53	260° 32' 16"	5,96
44	858385,59	2430641,65	350° 33' 59"	3,29
45	858388,84	2430641,11	262° 36' 53"	59,83
46	858381,15	2430581,78	346° 56' 26"	1,99
47	858383,09	2430581,33	257° 33' 52"	2
48	858382,66	2430579,38	167° 4' 10"	2,01
49	858380,70	2430579,83	262° 45' 58"	21,52
50	858377,99	2430558,48	172° 43' 23"	6,08
51	858371,96	2430559,25	261° 5' 49"	42,45
52	858365,39	2430517,31	350° 55' 55"	4,06
33	858369,40	2430516,67		
:5906(3)				
53	858277,68	2430284,46	82° 48' 49"	11,59
54	858279,13	2430295,96	82° 28' 54"	1,99
55	858279,39	2430297,93	82° 46' 4"	15,25
56	858281,31	2430313,06	170° 20' 53"	5,96
57	858275,43	2430314,06	262° 54' 25"	28,91
58	858271,86	2430285,37	351° 6' 48"	5,89
53	858277,68	2430284,46		
:5906(4)				
59	858341,08	2430366,62	80° 24' 44"	6
60	858342,08	2430372,54	171° 44' 36"	3,2
61	858338,91	2430373,00	261° 30' 5"	0,88
62	858338,78	2430372,13	172° 14' 5"	2
63	858336,80	2430372,40	81° 41' 23"	0,9
64	858336,93	2430373,29	171° 35' 58"	19,78
65	858317,36	2430376,18	261° 16' 32"	6
66	858316,45	2430370,25	351° 36' 58"	24,9
59	858341,08	2430366,62		
:5906(5)				
67	858268,52	2430226,65	81° 29' 40"	17,92
68	858271,17	2430244,37	174° 24' 2"	6,15
69	858265,05	2430244,97	260° 34' 49"	17,66
70	858262,16	2430227,55	351° 56' 44"	6,42
67	858268,52	2430226,65		
:5906(6)				
71	858290,59	2430372,80	81° 22' 12"	6

72	858291,49	2430378,73	171° 24' 56"	11,59
73	858280,03	2430380,46	262° 8' 25"	6
74	858279,21	2430374,52	351° 24' 19"	11,51
71	858290,59	2430372,80		
:5906(7)				
75	858408,27	2430216,48	83° 55' 39"	5,67
76	858408,87	2430222,12	127° 27' 42"	10,46
77	858402,51	2430230,42	262° 30' 54"	4,15
78	858401,97	2430226,31	303° 17' 15"	2,37
79	858403,27	2430224,33	262° 23' 4"	7,24
80	858402,31	2430217,15	353° 35' 9"	6
75	858408,27	2430216,48		
:5906(8)				
81	858283,07	2429932,81	76° 17' 35"	9,28
82	858285,27	2429941,83	166° 34' 41"	4,52
83	858280,87	2429942,88	257° 44' 7"	1,18
84	858280,62	2429941,73	164° 40' 43"	1,51
85	858279,16	2429942,13	256° 19' 30"	8,08
86	858277,25	2429934,28	345° 49' 29"	6
81	858283,07	2429932,81		
:5906(9)				
87	858197,21	2430122,87	83° 29' 28"	6
88	858197,89	2430128,83	173° 10' 54"	3,71
89	858194,21	2430129,27	285° 53' 49"	6,5
90	858195,99	2430123,02	352° 59' 26"	1,23
87	858197,21	2430122,87		

Изменяемый земельный участок :5915

Номер точки	X	Y	Дирекционный угол	Длина
:5915(1)				
1	858381,93	2430488,58	100° 49' 52"	18,31
2	858378,49	2430506,56	122° 48' 21"	3,41
3	858376,64	2430509,43	170° 15' 23"	4,02
4	858372,68	2430510,11	78° 57' 10"	4,28
5	858373,50	2430514,31	122° 46' 50"	2,27
6	858372,27	2430516,22	93° 54' 25"	11,89
7	858371,46	2430528,08	67° 44' 14"	10,61
8	858375,48	2430537,90	41° 26' 29"	5,7
9	858379,75	2430541,67	83° 12' 31"	10,65
10	858381,01	2430552,25	175° 36' 32"	5,75
11	858375,28	2430552,69	260° 43' 43"	36,5
12	858369,40	2430516,67	260° 49' 5"	12,09
13	858367,47	2430504,73	349° 41' 9"	11,06
14	858378,35	2430502,75	284° 10' 44"	14,62
1	858381,93	2430488,58		
:5915(2)				
15	858387,27	2430584,64	78° 46' 32"	60,47
16	858399,04	2430643,95	95° 2' 3"	18,46

17	858397,42	2430662,34	260° 55' 50"	14,15
18	858395,19	2430648,37	262° 54' 57"	64,22
15	858387,27	2430584,64		
19	858396,72	2430642,27	82° 43' 52"	1,98
20	858396,97	2430644,23	171° 6' 6"	2
21	858394,99	2430644,54	262° 52' 30"	2,02
22	858394,74	2430642,54	352° 14' 5"	2
19	858396,72	2430642,27		
:5915(3)				
23	858391,78	2430663,64	82° 34' 52"	60,95
24	858399,65	2430724,08	171° 7' 50"	3,18
25	858396,51	2430724,57	171° 37' 0"	0,96
26	858395,56	2430724,71	265° 9' 22"	5,33
27	858395,11	2430719,40	356° 50' 31"	1,45
28	858396,56	2430719,32	268° 24' 55"	2,53
29	858396,49	2430716,79	181° 27' 1"	1,58
30	858394,91	2430716,75	265° 5' 24"	43,23
31	858391,21	2430673,68	273° 14' 58"	10,06
23	858391,78	2430663,64		
:5915(4)				
32	858370,05	2430315,74	74° 52' 16"	15,13
33	858374,00	2430330,35	65° 19' 36"	19,64
34	858382,20	2430348,20	34° 11' 27"	3,81
35	858385,35	2430350,34	176° 23' 38"	8,43
36	858376,94	2430350,87	249° 41' 15"	14,86
37	858371,78	2430336,93	265° 19' 57"	21,26
32	858370,05	2430315,74		
:5915(5)				
38	858275,37	2430223,71	81° 39' 11"	20,18
39	858278,30	2430243,68	174° 28' 21"	5,92
40	858272,41	2430244,25	261° 19' 2"	19,94
41	858269,40	2430224,54	352° 5' 6"	6,03
38	858275,37	2430223,71		
:5915(6)				
42	858334,80	2429946,70	65° 27' 44"	5,06
43	858336,90	2429951,30	149° 38' 43"	6,29
44	858331,47	2429954,48	249° 35' 16"	5,59
45	858329,52	2429949,24	334° 18' 35"	5,86
42	858334,80	2429946,70		
:5915(7)				
46	858380,74	2430258,18	171° 58' 58"	1,43
47	858379,32	2430258,38	169° 31' 13"	14,07
48	858365,48	2430260,94	264° 23' 6"	3,58
49	858365,13	2430257,38	2° 56' 2"	15,63
46	858380,74	2430258,18		
:5915(8)				
50	858259,30	2429898,23	77° 30' 55"	5,64
51	858260,52	2429903,74	166° 21' 43"	4,54

52	858256,11	2429904,81	257° 20' 51"	0,5
53	858256,00	2429904,32	346° 50' 33"	0,79
54	858256,77	2429904,14	256° 51' 24"	2,02
55	858256,31	2429902,17	166° 8' 55"	0,75
56	858255,58	2429902,35	257° 55' 52"	3,11
57	858254,93	2429899,31	346° 7' 5"	4,5
50	858259,30	2429898,23		
:5915(9)				
58	858363,42	2430309,65	85° 11' 17"	3,93
59	858363,75	2430313,57	169° 39' 26"	6,74
60	858357,12	2430314,78	260° 24' 15"	2,82
61	858356,65	2430312,00	340° 51' 26"	7,17
58	858363,42	2430309,65		

Изменяемый земельный участок :5905

Номер точки	X	Y	Дирекционный угол	Длина
:5905(1)				
1	858361,43	2430260,31	84° 54' 28"	2,03
2	858361,61	2430262,33	175° 57' 20"	1,98
3	858359,63	2430262,47	264° 54' 28"	2,03
4	858359,45	2430260,45	355° 57' 20"	1,98
1	858361,43	2430260,31		
:5905(2)				
5	858366,81	2430310,98	90° 0' 0"	1,99
6	858366,81	2430312,97	179° 25' 48"	2,01
7	858364,80	2430312,99	269° 25' 27"	1,99
8	858364,78	2430311,00	359° 26' 8"	2,03
5	858366,81	2430310,98		

**ПРИЛОЖЕНИЕ 2. ВЕДОМОСТЬ КООРДИНАТ ХАРАКТЕРНЫХ ТОЧЕК
ПУБЛИЧНЫХ СЕРВИТУТОВ**

Система координат МСК 86 зона 2

Образуемый земельный участок с условным номером ПС 1

Номер точки	X	Y	Дирекционный угол	Длина
1	858303,94	2430939,76	121° 15' 24"	5,03
2	858301,33	2430944,06	210° 40' 9"	53,05
3	858255,70	2430917,00	301° 3' 26"	5,25
4	858258,41	2430912,50	30° 54' 36"	53,07
1	858303,94	2430939,76		

Образуемый земельный участок с условным номером ПС 2

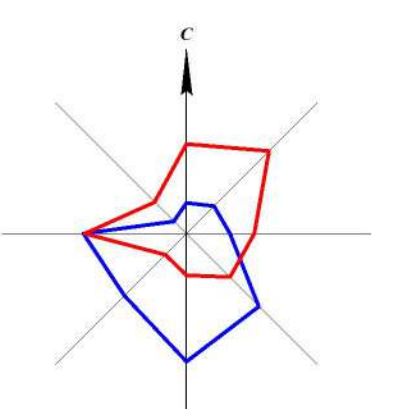
Номер точки	X	Y	Дирекционный угол	Длина
1	858329,96	2430896,46	120° 58' 56"	5,28
2	858327,24	2430900,99	209° 59' 15"	53,34
3	858281,04	2430874,33	300° 20' 52"	5,42
4	858283,78	2430869,65	30° 8' 15"	53,4
1	858329,96	2430896,46		

Образуемый земельный участок с условным номером ПС 3

Номер точки	X	Y	Дирекционный угол	Длина
1	858253,31	2430909,44	120° 57' 50"	5,31
2	858250,58	2430913,99	210° 51' 32"	67,55
3	858192,59	2430879,34	345° 23' 7"	7,69
4	858200,03	2430877,40	31° 1' 14"	62,17
1	858253,31	2430909,44		

Образуемый земельный участок с условным номером ПС 4

Номер точки	X	Y	Дирекционный угол	Длина
1	858277,45	2430711,47	83° 25' 38"	9,52
2	858278,54	2430720,93	118° 41' 27"	52,32
3	858253,42	2430766,83	85° 58' 53"	13,98
4	858254,40	2430780,78	119° 11' 51"	0,39
5	858254,21	2430781,12	119° 20' 45"	44,16
6	858232,57	2430819,61	208° 51' 27"	5,93
7	858227,38	2430816,75	299° 15' 56"	42,71
8	858248,26	2430779,49	263° 37' 22"	1,71
9	858248,07	2430777,79	263° 47' 25"	11,65
10	858246,81	2430766,21	299° 14' 14"	62,73
1	858277,45	2430711,47		



ПРОЕКТ ПЛАНИРОВКИ И ПРОЕКТ МЕЖЕВАНИЯ ЧАСТИ ТЕРРИТОРИИ МИКРОРАЙОНА 2 ГОРОДА УРАЙ

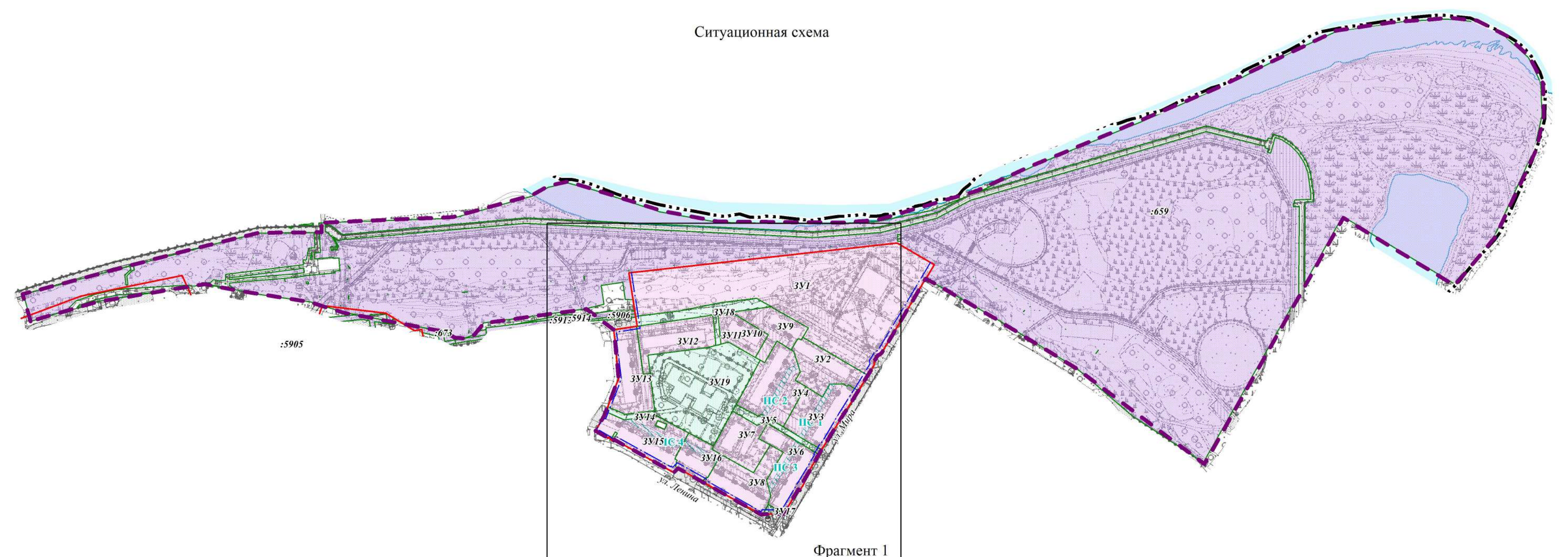
ЧЕРТЕЖ МЕЖЕВАНИЯ ТЕРРИТОРИИ. 2 ЭТАП М 1:1000

Фрагмент 1



М 1:1000

Ситуационная схема



УСЛОВНЫЕ ОБОЗНАЧЕНИЯ

ГРАНИЦЫ

- Граница населенного пункта г.Урай
- Граница проекта межевания
- Красные линии
- Линии отступа от красных линий
- Образуемые земельные участки
- Изменяемые земельные участки
- Образуемые земельные участки, которые после образования будут относиться к территориям общего пользования
- Границы публичных сервитутов
- Номера публичных сервитутов
- Номера образуемых земельных участков
- Номера изменяемых земельных участков

ТРАНСПОРТНАЯ ИНФРАСТРУКТУРА

- Улично-дорожная сеть

ПП 17/ПМ 26-2025					
Проект планировки и проект межевания части территории микрорайона 2 города Урай					
Изм.	Кол.уч.	Лист	М.лож.	Подпись	Дата
Разработал	Гузнер Е.А.	8/24			
Проверил	Байбуя И.А.				
И. контроль	Русских Ю.В.				
Утвердил	Мусыбаев С.В.				
Основная часть проекта межевания территории				Страница	Листов
Чертеж межевания территории. 2 этап М 1:1000				ПМ	2 / 2
				ООО "ТЕРИПЛАНПРОЕКТ"	

